Kiskidi...?

Janvier 2010

Sommaire :

- **Les actualités du GEPOG……..…..…..p1**
  - ✓ ZNIEFF de Guyane : du nouveau !
  - ✓ Baguage des limicoles avec la New Jersey Audubon Society
  - ✓ Mission dans la Réserve Naturelle de la Trinité
  - ✓ La Base Alapi
  - ✓ Actu des dossiers de protection de la nature et de la création de la fédération des associations de protection de la nature
  - ✓ Actu de la Réserve Naturelle de l'île du Grand Connétable
  - ✓ Les événements 2010
- **Pour info……..…p11**
  Offres d'emploi
- **Pour s'informer……p12**
  - ✓ Forêts
  - ✓ OGM
- **La photo du mois……..……p13**

Les actualités du GEPOG

ZNIEFF de Guyane : du nouveau !

Les Zones Naturelles d'Intérêt Ecologique, Faunistique et Floristique existent en Guyane depuis 1982. Les ZNIEFF sont un inventaire de la faune et de la flore, qui permet aux collectivités et aménageurs de connaître le patrimoine naturel des zones les plus riches, les plus sensibles, les plus remarquables de notre pays. Cela permet une meilleure prise en compte de la biodiversité dans l'aménagement de l'espace naturel.

Les ZNIEFF ne constituent pas une mise en protection d'un site mais une information sur la richesse de ce site, ce qui permet parfois d'éviter qu'il soit aménagé et donc détruit.

Les ZNIEFF sont donc un outil d'information incontournable et réellement précieux en direction des élus locaux (qui méconnaissent et sous estiment souvent leur patrimoine naturel), et bétonneurs.

Dans la lancée du Grenelle de l'Environnement, la DIREN souhaite actualiser l'inventaire ZNIEFF de Guyane. Il apparaît en effet nécessaire de consolider les ZNIEFF existantes, renforcer les zonages existants par des inventaires récents, actualisés. La création de nouvelles ZNIEFF est aussi possible. Cette rénovation des ZNIEFF se fera en 3 ans et sera organisée par un bureau d'étude privé, biotope, qui en assurera le secrétariat. Le GEPOG a été choisi pour actualiser l'inventaire ornithologique des ZNIEFF de Guyane. Alexandre Renaudier est chargé de mener à bien ce travail au nom de l'association.

En Guyane comme ailleurs en métropole, la création d'une ZNIEFF se fait avec méthode. Il est nécessaire d'identifier un certain nombre d'espèces remarquables pour délimiter un périmètre qui poura être inscrit en ZNIEFF. Ces listes d'espèces remarquables (espèces déterminantes) sont actuellement mises à jour en Guyane et le GEPOG y contribue activement.

Le GEPOG récolte donc toutes les observations effectuées entre 2001 et aujourd'hui sur les sites suivants. Si vous en avez, merci de nous les communiquer au plus vite ! A vos carnets !

- marais de Coswine (commune d' Awala-Yalimapo)
- forêts sur sables blancs de Mana (d' Organabo à Laussat) (Mana)
- marais de la crique Macouria (Macouria/ Montsinnéry)
- pripris Maillard (Macouria/Montsinnéry)
- savane Malmaison (Macouria/ Montsinnéry)
- Montagne Cacao (Roura)
- Montagne Maripa (Roura)
- Pointe Béhague et baie de l'Oyapock (Régina & Ouanary)
- Massif Lucifer et Décou-Décou (St-Laurent-du-Maroni)
- Mont Galbao (Saül)
- Montagne Continent (Saül)
- Monts Atachi-Bakka et Mont Machoulou (Maripasoula)
- Montagnes françaises (Grand Santi)
- Montagne de Kaw (Roura & Régina)
- Mont Galbao (Saül)

Attention une donnée c'est un nom d'espèce, avec lieu ET date.
La date est importante (au moins le mois et l'année).

Dans l'immédiat les sites du littoral accessibles qui sont *urgents* à prospecter sont :

- **marais de la crique Macouria (Macouria/Montsinnéry)**
- **pripris Maillard (Macouria/Montsinnéry)**
- **savane Malmaison (Macouria/Montsinnéry)**
- **montagne Cacao (Roura)**
- **montagne Maripa (Roura)**

CONTACT

Alexandre Renaudier :

06 94 40 50 24
ou par mail
alex.renaudier@wanadoo.fr
ou skype (megascops)

Comment transmettre vos données ?

Tout envoyer à Alexandre Renaudier. Envoyez comme vous voulez et comme c'est le plus simple et rapide pour vous. Sous forme papier, tableur, mail, texte Word ou OpenOffice, etc... Toutes les données que vous ferez parvenir au GEPOG seront automatiquement intégrées à la base Alapi (en votre nom). Evidemment si le courage vous en dit, vous pouvez transmettre vos données intégrées soigneusement dans le tableur de saisie alapi (téléchargeable sur le site du GEPOG).
Si vous n'avez pas le temps, si vos notes sont sous forme papier (genre des milliers de notes dans des carnets), photos, fichiers sons, ou simplement dans votre mémoire.... Alexandre Renaudier peux se rendre disponible et prendre le temps de vous rencontrer ou de vous téléphoner ! N'hésitez pas !

Que deviendront vos données ?

Elles serviront à justifier le classement et consolider le maintien d'un site naturel en ZNIEFF. Vos données seront archivées à votre nom dans une base de données nationale, publique, au MNHN secrétariat faune flore (service patrimoine naturel), consultable et consultée par les élus locaux décideurs, aménageurs, services publics lorsque le site est menacé, lors des révisions des plans d'occupation des sols, et même parfois mais plus rarement lors des réflexions pour des classements en réserve. La donnée restera propriété du GEPOG (toujours à votre nom) et sera utilisable par la suite dans le cadre d'autres projets (atlas, études...).

Comment vous rendre encore plus utile tout en observant les oiseaux ?

Très simplement en allant, dans les week-end à venir (en tout cas avant fin février !) en priorité sur les sites de la liste ci dessus et noter toutes les espèces rencontrées !

Alexandre Renaudier

ZOOM sur Coswine

"J'ai commencé les prospections ZNIEFF pour obtenir de la donnée brute afin de consolider l'extraction de base de données que la DIREN demande au GEPOG, sur des sites peu prospectés car difficiles d'accès. Je suis allé sur le site de Coswine, une znieff située sur la commune de Awala-Yalimapo. J'ai recensé 140 espèces principalement en forêt sur sable, lisière de mangrove et lisière d'abattis sur sables. Quelques mammifères : pac (2 animaux), agouti, saïmiri (une troupe impressionnante de 50 individus au minimum dont fem. avec petits sur le dos), baboune et le grand écureuil "aestuans".
Côté oiseaux j'ai pu enregistrer 2 chants de l'aube nouveaux pour moi (les fameux "dawn songs" des tyrannidés) : Tyran des palmiers et Tyran de Pelzeln.
J'ai pu faire également des prises de sons assez sympa de Manakin tijé, Aulia cendré, et enfin le Viréon à plastron...
Côté raretés, la découverte majeure est celle de l'Organiste de Finch qui a l'air relativement commun là bas (plusieurs contacts par jour) alors que cette espèce, endémique des Guyanes, était imprévisible dans notre département, elle semble en fin de compte quasi assurée à qui la rechercherait sur Coswine. J'ai pu faire un enregistrement qui constitue le premier document attestant de la présence de cette espèce en Guyane, si il est accepté par le Comité d'homologation.
Sinon, une forêt sur sables en bordure de mangroves et de flats (pinotières) donnant un faciès très particulier à la composition de l'avifaune avec des leks de manakins auréole et tijé, les Ermites nain et roussâtre presque en sympatrie, les Platyrinques jaune-olive et à miroir en sympatrie également, des associations forestières curieuses comme l'Elénie à couronne d'or (déterminante) et le Todirostre peint, la Coracine chauve ou le Pic mordoré... et la Buse à gros bec et le tyran de Cayenne en pleine forêt !!!

De très belles ambiances, un accueil incroyablement chaleureux par les habitants du hameau (famille Kajirale, des kali'nas originaires du Suriname), mais aussi pas mal de moustiques...

AR"

Baguage des limicoles avec la New Jersey Audubon Society

72 m de filets

Tunnel et caisses pour les Bécasseaux semipalmés

Flag



Ateliers de travail et zoom sur une pose de flag et bague couleur

Dans le cadre d'une étude sur le Bécasseau semipalmé *Calidris pusilla*, menée par la New Jersey Audubon Society, Nyls du GEPOG et Maria Laguna de l'ONCFS ont passé 8 jours à Yalimapo pour marquer les Bécasseaux semipalmés (BSP) avec une équipe de 6 Américains et Arie Spaans de Hollande.

Cette opération de baguage à durée du 12 au 20 janvier.

Avec 72m de filet, soit 6 filets de 12m, l'équipe de la New Jersey Audubon Society avait comme objectif de baguer 900 individus de l'espèce étudiée. Objectif atteint et dépassé.

Le baguage des limicoles demande toute une organisation. En effet, il peut y avoir parfois près de 250 oiseaux capturés en une dizaine de minutes.

Après un minutieux et rapide démaillage, les limicoles sont déposés dans des caisses accueillant une quinzaine d'individus. Une fois remplies, les BSP sont transférés soigneusement dans un tunnel compartimenté en 4 sections, chacune d'elle pouvant accueillir 25 oiseaux. En toile de jute et avec un sol sableux, les BSP ont une salle d'attente accueillante.

A partir de cet instant, une chaîne de compétences bien respectée est mise en place. Il y a l'atelier pose de bague métallique et biométries. Puis celui de la pose de flag (petit drapeau jaune avec un code 3 lettres en noire permettant l'identification d'un individu marqué à distance) et bague couleur.

Ensuite c'est au tour d'Arie Spaans de déterminer l'âge de tous les individus marqués. Avant le relâcher, une petite prise de sang est effectuée pour obtenir des informations génétiques. Pour des raisons de rapidité et d'efficacité, ces ateliers étaient doublés.

Une technique efficace qui permet d'effectuer un maximum de manipulations en peu de temps.

Ces échanges sont importants pour la mutualisation et l'enrichissement des savoirs. Aussi le GEPOG et l'ONCFS ont pu prendre un maximum d'informations et compléter leurs connaissances afin de les mettre à profit pour le programme INTERREG*.

Sophie Maillé

* Programme INTERRREG : projet de *Protection et Valorisation des Ecosystèmes Humides Littoraux de l'Espace Caraïbes*. Le GEPOG et l'ONCFS Guyane intègre l'action *Développement de programmes de recherches spécifiques, suivi des populations de limicoles : Suivi des limicoles migrateurs en Guyane et en Guadeloupe, mise en relation avec le dispositif de suivi régional « Pan American Shorebird Program ».*

Mission dans la Réserve Naturelle de la Trinité

Le GEPOG a été missionné par l'O.N.F. pour effectuer un inventaire des oiseaux de cette réserve. Alexandre Renaudier est parti du 13 au 26 octobre sur la zone Aya, dans la partie sud de la réserve, au pied de l'inselberg « Roche Bénitier », pour compléter l'inventaire ornithologique de cette réserve forestière, en compagnie de Olivier Claessens, spécialiste des oiseaux forestiers bien connu en Guyane. Il s'agit de la 4e mission d'inventaire ornithologique menée dans cette réserve gérée par l'ONF.

Comme les précédentes, cette mission avait pour objectif de poursuivre l'inventaire ornithologique de la réserve. En effet, il a été maintes fois démontré (par exemple Vuilleumier 1978, Claessens 2002) qu'en forêt néotropicale où la richesse spécifique est **très grande et où les densités spécifiques sont très faibles, l'accroissement de l'effort d'observation sur une même station ainsi que la multiplication des stations d'études concourent tous deux à l'augmentation du nombre d'espèces contactées.**

L'essentiel des données a été collecté visuellement ou auditivement lors de prospections quotidiennes d'une moyenne de 10 heures d'observation journalière. Un grand nombre d'enregistrements a été récolté par Olivier et Alex pour alimenter une banque de sons de référence, et dans certains cas pour une identification ultérieure. Ces enregistrements constituent un outil fondamental à l'amélioration de nos connaissances et aux recherches en taxonomie.

Résultats

217 espèces ont été contactées (soit 1164 données dont 52 captures, 60 % des données ont été seulement auditives). Ce sont désormais **298** espèces d'oiseaux qui ont été recensées dans la réserve naturelle de la Trinité.

Plusieurs espèces rares ont été contactées lors de cette mission, citons par exemple le Sclérure à gorge rousse (*Sclerurus mexicanus*), le Sclérure à bec court (*Sclerurus rufigularis*), le Grimpar strié (*Deconychura stictolaema*), le Grimpar à longue queue (*Deconychura longicauda*), le Tyranneau verdâtre (*Phylloscartes virescens*), le Moucherolle manakin (*Neopipo cinnamomea*), le Moucherolle d'Euler (*Lathrotriccus euleri*), le Moucherolle à bavette blanche (*Contopus albogularis*), l'Oxyrhynque huppé (*Oxyrunchus cristatus*), le Cotinga brun (*Iodopleura fusca*)... et surtout 2 chanteurs d'Elénie à tête de feu (*Elaenia ruficeps*), contactés au sommet de la roche Bénitier, qui constituent la surprise de la mission puisque ce tyrannidé **n'était connu en Guyane que des savanes littorales où l'espèce semble avoir disparu ! cette découverte majeure et tout à fait inattendue représente une étonnante extension d'habitat pour cet oiseau, qu'il faut désormais rechercher dans d'autres savanes roches de l'intérieur !**

Discussion

Au delà de l'inventaire au sens strict, déjà fort passionnant, des réflexions méthodologiques ont été menées et testées. La forte progression de nos connaissances des espèces forestières au cours des dernières années, grâce aux missions précédentes et avec le recours désormais systématique à la bioacoustique, accentue considérablement l'efficacité et la qualité des inventaires. Comme on l'a déjà maintes fois rappelé, seule la durée permet d'appréhender dans leur globalité les peuplements d'oiseaux des forêts tropicales, écosystèmes les plus riches qui soient et où la plupart des espèces sont difficiles à détecter, avec des densités faibles et des domaines vitaux étendus.

A. Renaudier et O. Claessens

Références

- Claessens O. & Renaudier A. (2009). Réserve Naturelle de la Trinité - Etude de l'avifaune. Mont Tabulaire/zone Aya. Rapport final. Office National des Forêts. Rapport non publié, 41 p.
- Claessens, O. 2002.- Diversity and guild structure of the Petit Saut bird community. Revue d'Ecologie (Terre & Vie) Supplément 8, 77-102.
- Vuilleumier, F. 1978. Remarques sur l'échantillonnage d'une riche avifaune de l'Ouest de l'Ecuador. L'Oiseau et la Revue Française d'Ornithologie 48 : 21-36.

©Delaval M.

La Base Alapi

Nous vous rappelons que le GEPOG collecte et archive depuis plusieurs années la base de données oiseaux en Guyane : la Base Alapi ; les observations d'oiseaux que vous faites lors d'une sortie, d'un week-end, de vacances en Guyane sont capitales pour, à terme, réaliser des études, atlas, synthèses, et surtout pour mieux connaître et comprendre, de façon globale, la structure et le peuplement des populations d'oiseaux en Guyane. Cela permet par la suite pour nos salariés et adhérents d'être plus efficaces et pertinents pour engager des actions de conservation. Par exemple actuellement, l'inventaire ZNIEFF 2009-2011 montre à quel point notre base de données est une ressource essentielle pour pouvoir informer le Ministère de l'environnement des sites riches et prioritaires pour la conservation !

Vos données alimentent la base Alapi et son absolument vitales pour notre association.

Ces observations restent votre propriété et sont à votre disposition quand vous le souhaitez. Si elles sont utilisées par le GEPOG pour une publication, votre nom sera obligatoirement cité.

Qu'est ce qu'une donnée ornitho ?

Tout simplement au minimum : 1 espèce + lieu + date + votre nom (la donnée vous appartient, pas de données anonymes !). De plus, la donnée peut être étoffée, préciser l'effectif, le sexe, l'âge etc...
Par exemple "j'ai vu 2 quiquivi recevoir la béquée ce matin à Cayenne devant chez moi" devient une donnée : nourrissage de 2 juvéniles kikivi le 03/12/09 place des palmistes à Cayenne par Monsieur Tartenpion. C'est une preuve de reproduction, donc bien que l'espèce soit très commune c'est toujours fort intéressant.

Quelles données dois-je donner au GEPOG ?

Dans l'idéal toute observation est intéressante, mais faute de temps, merci de nous faire parvenir au moins les données qui vous semblent les plus remarquables ou importantes (effectif, preuve de nidification, oiseau inhabituel, date de migration, première hirondelle de l'année, nourrissage...).
Attention, les photos ou observations mises sur "ornithoguyane" ne sont pas archivées en tant que données dans notre base Alapi.

Comment transmettre vos données au GEPOG ?

Tout simplement en remplissant le tableau ci joint.
Une question concernant son mode d'emploi ? contacter le GEPOG (Tel : 0594 29 46 96/ Email : ass.gepog@wanadoo.fr)
Vous trouverez également toutes les informations sur le lien du forum du GEPOG : http://www.gepog.org/forum/viewtopic.php?t=181

Pour les localités, merci de vous reporter aux cartes sur le lien suivant : http://www.flickr.com/photos/83287919@N00/sets/72157610658199720/

Les données sont à transmettre au rythme que vous souhaitez, mais : il est fortement recommandé de saisir le tableau excel très régulièrement, et de l'envoyer au GEPOG fin décembre de chaque année.

>>Comment remplir le masque ALAPI ?

Le masque de saisie ALAPI est un document Excel composé de 3 feuillets :

1. observation : c'est la page de saisie des données ornithologiques – les champs devant obligatoirement être remplis pour toute observation sont à fond bleuté, les champs optionnels à fond blanc
2. localisation : c'est la page des communes et secteurs communaux. En raison de la taille des communes en Guyane, elles ont été découpées en secteurs communaux, dont les cartes sont visibles ici (ou au lien inscrit précédemment)
3. liste espèce : c'est la page présentant les espèces d'oiseaux susceptibles d'être observées en Guyane. Les espèces devant faire l'objet d'une fiche d'homologation sont sur fond jaune, les espèces dont la présence en Guyane n'est pas avérée mais seulement possible sur fond gris.

Exemple n° 1

Monsieur X observe dans son jardin, à Iracoubo, un épervier nain capturant un jacarini, le 1er mars 2009.

Dans son masque alapi, cette observation sera transcrite ainsi :

colonne A : observateur : Monsieur X

colonne B : autre observateur, sortie : rien

colonne C : date : 01/03/09 format de date à suivre, les mentions : vers le...., tous le mois...seront rejetées

colonne D : commune : Iracoubo procéder par copier-coller, en particulier pour les communes à nom composé ou accentué

colonne E : secteur communal : bourg d'Iracoubo en cas de difficultés pour identifier le secteur communal se reporter aux cartes, procéder par copier-coller des deux colonnes D et E

colonne F : localité 3 : 15 rue des Alouettes contenu libre et optionnel, ici, adresse de la maison

colonnes G H I : coordonnées GPS, en UTM pour application cartographique – respectez le format UTM

colonne J : Espèce (latin) : Accipiter superciliosus faire un copier coller de la page liste espèce, au moins pour la première observation de l'espèce, il est essentiel de respecter l'orthographe de la liste

colonne K : Espèce (français) : Épervier nain remplir cette colonne n'est pas obligatoire

colonne L : effectif : 1 toujours mentionner un effectif, ne pas mettre de symbole (>, env., +ou- ...), utiliser la case commentaire pour toute information complémentaire, ne pas craindre de noter un petit nombre même si vous savez que bien d'autres individus étaient présents.

Colonne M N O : sexe, âge, reproduction : des menus déroulant proposent différents indices, ne pas remplir autrement – le haut du fichier donne des explications sur ces indices

Colonne P : commentaire : Un épervier nain, perché dans le manguier, réussit à capturer un jeune jacarini, ne pas hésiter à développer, afin d'être le plus informatif possible

sur la ligne suivante du fichier Excel, un copier-coller des cases A à I, puis en J, Volatinia jacarini, en L,1, en P, capturé par un épervier nain, permet en quelques secondes de mentionner la capture du jacarini par l'épervier – cela est indispensable pour une recherche future consacrée au Jacarini.

<u>Exemple n° 2</u>

Monsieur X et un de ses amis, Monsieur Y, visitent le cimetière des Pères, sur les bords de la Counamama, le 30 mars 2009, et font décoller, en sortant de voiture, deux bécassines géantes.

colonne A : observateur : Monsieur X

colonne B : autre observateur, sortie : Monsieur Y, si l'ami de Monsieur X rempli également un fichier alapi, cela permettra d'identifier les doublons

colonne C : date : 30/03/09

colonne D : commune : Iracoubo

colonne E : secteur communal : Trou Poisson une recherche sur la carte d'Iracoubo permet de localiser le cimetière des Pères dans le secteur communal Trou Poissons

colonne F : localité 3 : cimetière des Pères

colonnes G : carré UTM : 22 carré 22 pour toute la Guyane sauf frange ouest (carré 21)

colonne H : coordonnées UTM est : 263570 l'info est sur votre GPS ou même sur GoogleEarth, outils, options, projection transverse de Mercator

colonne I : coordonnées UTM nord : 599620

colonne J : Espèce (latin) : Gallinago undulata fond jaune : rédiger une fiche d'homologation

colonne K : Espèce (français) : Bécassine géante

colonne L : effectif : 2

Colonne M N O : sexe, âge, reproduction

Colonne P : commentaire : deux bécassines géantes s'envolent alors que nous arrivions au cimetière

Nous comptons sur vous !

Merci d'avance,

L'équipe du GEPOG

Actu des dossiers de protection de la nature et de la création de la fédération des associations de protection de la nature

Minier

Avis négatif rendu par le commissaire enquêteur au sujet de la demande d'Autorisation d'Ouverture des Travaux Miniers à la mine CME Espérance d'Apatou. Le GEPOG a été le seul participant de l'enquête publique.

L'enquête publique ICPE de Yaou (Maripasoula) se poursuit jusqu'au 04 février.
Le GEPOG va déposer une texte d'une dizaine de pages exigeant de réelles mesures compensatoires.

Une commission des mines le 29 janvier mais rien d'important.

Industrie

Le GEPOG était au CODERST le 22 janvier. Un seul dossier pose problème : la prescription de mesures complémentaires à l'arrêté préfectoral fixant les modalités de fonctionnement de l'usine Régulus, qui produit le propergol nécessaire à Ariane IV. L'usine fonctionne en partie en dehors des prescriptions de l'arrêté préfectoral depuis plusieurs années. Le vote du GEPOG est réservé car nous sommes surpris par le manque de professionnalisme de l'entreprise à l'égard de l'environnement. Nous pensions que ce type d'entreprise était exemplaire. Nous sommes déçus.

Le GEPOG a participé à l'enquête publique portant sur la création d'une microcentrale au fil de l'eau à Saut Bief (Cacao). Nous avons versé 3 pages manuscrites au registre d'enquête. Nous avons appuyé notamment le fait que le projet ne prévoyait pas de passe à poissons fonctionnelle et qu'il y avait une mauvaise prise en compte de la modification des milieux naturels en amont du barrage et que la construction d'une nouvelle ligne HT de plus de 40 Km entre Cacao et Balata n'était pas nécessaire (nous avons conseillé de restaurer la ligne existante).
Au final, le GEPOG a rendu un avis trés réservé sur le projet.
Le commissaire enquêteur n'a pas encore rendu son rapport. C'est une question de jours...

Certification forestière

Le conseil d'administration de PEFC France n'a pas voulu entériner la liste des principes, critères et indicateurs définis collégialement pour la Guyane et voté à la quasi unanimité fin octobre dernier. Cala s'explique certainement par le manque de communication entre les instances françaises et guyanaises et la méconnaissance dont font preuve nos représentants à l'égard de notre situation...
La mise en place de la certification forestière PEFC en Guyane perd donc un peu de temps. La suite dans quelques mois

Milieux naturels

Nous maintenons la pression sur la préfecture concernant les travaux illégaux menés par un promoteur à la confluence Fleuve Mahury/Crique Gabrielle (construction d'une marina). La préfecture n'a pour l'instant pas encore donné suite à notre courrier. Nous allons durcir le ton.

Nous suivons toujours l'évolution du dossier des travaux de la route de Kaw. Le Conseil Général ne semble pas vouloir tout mettre en œuvre pour effectuer des travaux adaptés et concertés. Là encore, nous sommes présents et nous n'hésiterons à envisager toutes les solutions possibles pour un respect de la Loi.

Fédération

Kwata a rendu sa copie sur la base statutaire.

Une version prenant en compte les observations des trois futurs membres va donc pouvoir être diffusée vers les administrateurs sous peu.

Le 23 janvier, la SEPANGUY a été la dernière association membre à convoquer une AG extraordinaire pour statuer sur son intégration à la future fédération.

La DIREN a une nouvelle fois fait preuve de son plein soutien au projet. Ce soutien prendra notamment un aspect financier.

Tous les voyants sont au vert et la création de la fédération des assos guyanaises de protection de la nature et de l'environnement est donc imminente.

Seul bémol, le GEPOG n'a pas encore pu trouver ses 2 représentants au sein de la fédé. Alors que la SEPANGUY et Kwata ont trouvé, notre association peine à recruter 2 bénévoles disponibles et motivés par la protection de la nature. **Ce n'est pas votre cas des fois ?**

Christian Roudgé

Actu de la Réserve de l'île du Grand Connétable



Scolopendre

Arachnides



Gravure de l'île du Grand Connétable

Ces derniers mois sur l'île du Grand Connétable, nous nous sommes tournés vers des sujets moins ornithologiques qu'a l'accoutumé. En effet, la présence et l'importance des oiseaux marins ne doit pas faire oublier les autres enjeux de la réserve.

Pendant ce deuxième semestre 2009, dans le cadre des études scientifiques et techniques indispensables au développement des connaissances, deux études qui n'avaient jamais été menées auparavant ont été réalisées, à savoir, une première étude archéologique sur les vestiges miniers de l'île ainsi qu'un inventaire d'invertébrés terrestres.
Cet inventaire a permis de dresser une première liste d'espèces bien que l'entomofaune dans son ensemble soit peu représentée :
en ce qui concerne les lépidoptères diurnes et nocturnes, la possibilité de trouver de nombreuses espèces est faible. Ce sont principalement des bêtes de passage. La raison principale en est la très faible diversité botanique de l'île, les chenilles étant en relation directe avec la population végétale. Dans les ordres d'insectes, on retrouve principalement les blattes, les orthoptères (criquet) et les hyménoptères (fourmis, abeille). Chez les autres arthropodes, on trouvera sur l'île une bonne représentation des arachnides : un inventaire complémentaire pourrait être envisagé compte tenu du nombre d'espèces collectées au cours de cette mission.

Quant à l'exploration des vestiges miniers sur l'île, elle laisse apparaître que le site semble tout à fait représentatif des exploitations de phosphates antillais et représente, avec celui de la Grotte du Puits des Terres Basses à Saint Martin (Guadeloupe), un des seuls gisements importants situés sur le territoire français et le seul situé en contexte strictement insulaire.

Il était ici important dans le contexte d'évaluation générale du patrimoine minier guyanais entrepris depuis maintenant plusieurs années, de préciser l'intérêt et la potentialité du site du Grand Connétable et de ses vestiges parmi les seuls en Guyane sans relation avec l'industrie aurifère.

L'île a été profondément remaniée par les 30 années d'exploitation minière et les traces d'occupation s'y trouvent très développées et ainsi la quasi-totalité de sa morphologie actuelle résulte d'une structuration anthropique liée à l'activité minière.

Un autre des enjeux majeurs de la réserve naturelle est aussi de participer à la conservation d'espèces patrimoniales et remarquables, notamment celles peuplant notre milieu marin, et en particulier, une espèce de poisson : le Mérou géant (*Epinephelus itajara*). Menacé sur l'ensemble de son aire de répartition, classé en danger critique d'extinction sur la liste rouge de l'UICN et interdit à la pêche dans de nombreux pays, le Mérou géant semble trouver refuge en Guyane. Bien que cette population paraisse en meilleure condition que dans beaucoup d'autres régions des Caraïbes, le statut de l'espèce est très incertain. La population de mérou de Guyane Française est actuellement très peu connue, et il n'existe aucune mesure de gestion de la pêche en mer dans la région.

Une étude proposée par la réserve, l'ONCFS, l'IFREMER et L'université de Floride sera réalisée entre 2010 et 2012 dans le cadre d'une thèse de doctorat afin d'en apprendre plus sur cette espèce. Fabian Blanchard de l'IFREMER et Christopher Koenig

Prise de mesures biométriques du Mérou géant

de l'Université de Floride, spécialiste du mérou géant, assureront l'encadrement scientifique de l'étudiant. Fabian Blanchard encadrera l'étudiant tout au long de son doctorat au sein des locaux de l'IFREMER. L'équipe du Pr Koenig fournira expertise scientifique et assistance au doctorant et à l'ensemble des partenaires du projet pour la collecte des informations biologiques (biologistes et pêcheurs).

La Réserve Naturelle, avec son périmètre d'interdiction de pêche (un mille autour des chacun des îlets du Connétable) est un terrain d'étude idéal pour mieux comprendre la biologie de cette espèce et trouver d'éventuelles solutions afin d'enrayer son déclin.

Antoine Hauselmann

©Photos et images RN du Grand Connétable et Antoine Hauselmann.

Frégate superbe *Fregata magnificens (mâle)*

Les évènements

Calendrier des rdv:

02/02 : Journée mondiale des zones humides

21/03 : Journée internationale des forêts

22/03 : Journée mondiale de l'eau

01-07/04 : Semaine du Développement Durable

19-23/05 : Fête de la nature

22/05 : Journée Mondiale de la Biodiversité

05/06 : Journée mondiale de l'environnement

04-08/06 : Les Journées de la Mer

08/06 : Journée mondiale des océans

16-22/09 : Semaine de la Mobilité et de la Sécurité Routière

Nov 2010 ? : Fête de la Science

21-29/11 : Semaine Européenne de la Réduction des Déchets

Le GEPOG participera à la **Journée Mondiale des Zones Humides**., coordonée en Guyane par la SEPANGUY. Différentes activités auront lieu du 02 au 06 février : point fixe spéciale Zones Humides, Village des Zones Humides à Kaw, programme d'animation pour les scolaires (en classe et sur le terrain). Vous pouvez retrouver tout le programme en annexe du Kiskidi (pièce-jointe).

Le **Salon du tourisme** aura lieu du 16 au 18 avril. Nous y tiendrons un stand commun avec la SEPANGUY, tout proche de nos amis de Kwata.

Nous serons également actifs pour la **Semaine du Dévelopement Durable**, **Fête de la Nature et la Journée Mondiale de la Biodiversité**. Les programmes sont en cours de réalisation !

Nous participerons surement à d'autres évènements comme **la Journée mondiale de l'environnement**, **les Journées de la Mer et de l'Océan**, ainsi qu'à la **Fête de la Science**.

Lors de tous ces évènements n'hésitez pas à venir nombreux pour nous donner un coup de pouce ! Cela n'est jamais de refus !

Dans l'immédiat, celles et ceux qui seraient déjà intéressé(e)s pour participer à la tenue du stand du Salon du tourisme, peuvent déjà se manifester !

Merci

Sophie Maillé

Pour toutes informations complémentaires:

http://www.ramsar.org/cda/ramsar/display/main/main.jsp?zn=ramsar&cp=1-63-78^24106_4000_1__

Pour info

Offre d'emploi

" Bonjour,

En cette nouvelle année 2010, l'association Ne Plus Jeter met en place un chantier d'insertion de récupération et valorisation de vêtements de seconde main.

Nous recrutons du personnel:

- 3 opérateurs de tri , CDD 12 mois 20h par semaine

- 1 accompagnateur en insertion, CDD 24 mois 35h par semaine

Les fiches de postes sont présentées en annexes. Nous vous remercions de diffuser cette recherche dans votre réseau."

Cordialement, Marjolaine Sirre

Association Ne Plus Jeter
15 lot massel route de montabo
97300 Cayenne 06 94 42 13 14
neplusjeter@gmail.com

Pour s' informer

Forêts

Donner de la valeur aux forêts vivantes

23 décembre, http://energie.lexpansion.com/climat/donner-de-la-valeur-aux-forets-vivantes_a-35-2978.html

(information issue de FNE-réseau forêt)

"Tout n'est pas noir dans l'après Copenhague. L'inclusion des projets forestiers dans la méthodologie des Nations-Unies pourrait apporter un second souffle aux programmes de compensation carbone...Une bonne nouvelle pour les pays en développement. […]"

Les forêts tropicales, un pactole biochimique»

15 janvier, http://www.lefigaro.fr/environnement/2010/01/14/01029-20100114ARTFIG00836-les-forets-tropicales-un-pactole-biochimique-.php

(information issue de FNE-réseau forêt)

"Grand spécialiste des forêts tropicales et de leurs canopées, le botaniste Francis Hallé explique au figaro.fr pourquoi il faut absolument sauver ces écosystèmes en danger. Car au-delà de leur valeur écologique, ils possèdent un important potentiel économique. […]"

OGM

OGM : le MON 810 de Monsanto à nouveau sur la sellette

Communiqué de presse FNE - Vendredi 8 janvier

Le Comité scientifique (CS) du Haut Conseil des Biotechnologies (HCB) vient d'émettre un avis sur l'évaluation de la toxicité du maïs transgénique MON 810 de la firme Monsanto, suite à une saisine de Monsieur le Député François Grosdidier. Commentaires de France Nature Environnement.

Cette saisine du 15 décembre 2009 concerne l'étude intitulée « A *comparison of the effects of three GM corn varieties on mammalian health* », menée par J.Spiroux de Vendômois, F. Roullier, D. Cellier & G.E. Séralini. Selon le communiqué de presse publié le 6 janvier par le HCB, cette étude « *n'apporte aucun élément scientifique recevable susceptible d'imputer aux trois OGM ré-analysés (dont le MON 810) une quelconque toxicité hématologique, hépatique ou rénale* ».

Le communiqué de presse du HCB traduit de manière lapidaire l'avis rendu par le Comité scientifique, beaucoup plus nuancé. Sa lecture intégrale fait en effet apparaître à quel point le dossier de demande d'autorisation présenté par Monsanto est insuffisant pour émettre un avis favorable à la ré-autorisation du maïs MON810.

Pour Lylian Le Goff, co-pilote de la Mission Biotechnologies de FNE, « i*l suffit de s'en remettre à la constatation rappelée en exergue de l'avis du HCB, pour affirmer que Monsanto n'apporte pas la preuve de l'absence de toxicité de son produit et, par conséquent, que l'on ne peut l'autoriser en cultures et à la consommation* ». En effet, il est clairement indiqué que « *Le HCB a fait sienne les observations selon lesquelles les faiblesses des analyses statistiques interdisent de conclure avec suffisamment de certitude à l'absence de risques sanitaires et environnementaux liés aux OGM. Ces faiblesses sont aujourd'hui admises par les instances d'évaluation (AESA* [ndr : instance d'évaluation européenne]*) »*.

Ces « insuffisances » du dossier Monsanto expliquent aussi pourquoi l'étude ayant fait l'objet de la saisine de Monsieur le Député n'a pu aboutir à des conclusions acceptables par le HCB.

Dans ce contexte, il faut rappeler que les cultures commerciales du maïs MON810 ont été suspendues par le gouvernement français selon une clause de sauvegarde, prévue par les dispositions européennes, suite aux travaux du Comité de préfiguration du HCB au décours du Grenelle de l'Environnement. Cette clause s'appliquant jusqu'au renouvellement éventuel, en cours de discussion, de l'autorisation de mise en culture accordée par la Commission européenne. Dans le cadre de cette procédure de renouvellement, le HCB a été saisi par le gouvernement pour émettre un avis : selon son Comité économique, éthique et social (CEES), ce maïs transgénique présente plus de risques que d'avantages.

Lylian Le Goff conclut : « *ce nouvel épisode de la saga MON 810 montre à quel point il importe de répondre au vœu émis à deux reprises par le Conseil des ministres européens de l'environnement : disposer de structures d'évaluation indépendantes dotées de moyens pour mener* des contre-expertises *»*.

La photo du mois

Jacamar à ventre blanc *Galbula leucogastra* (femelle)

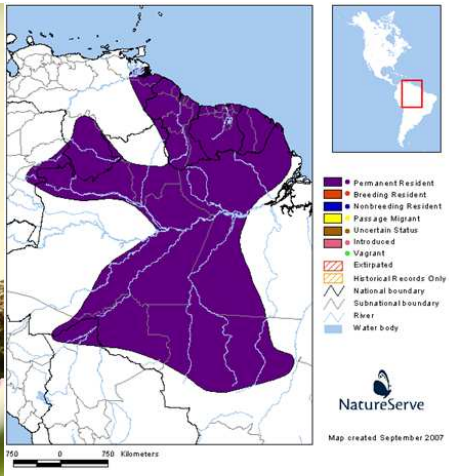

Aire de répartition de *Galbula leucogastra*

Les jacamars font partie de la famille des *Galbulidae*. Ces oiseaux sont insectivores, ce qui se devine par la forme du bec.

Les jacamars occupent une grande diversité d'habitats : différents faciès forestiers, de la canopée au sous-bois, des milieux ouverts aux milieux fermés, des zones humides aux secteurs plus secs.

Le Jacamar à ventre blanc se rencontre plus particulièrement dans les lisières des forêts et les bosquets denses entrecoupant les savanes inondables du littoral guyanais. Localement, il est également possible de l'observer le long des rivières. D'après Tostain O. *et al*. (1992), cette espèce est rare et localisée en Guyane.

Référence : Tostain O., Dujardin J-L., Erard C., Thiollay J-M., 1992- *Oiseaux de Guyane*- France : S.E.O., 222 p.

Sophie Maillé

Groupe d'Etude et de Protection des Oiseaux en Guyane

15-16 avenue Pasteur
97300 Cayenne

TÉLÉPHONE :
05 94 29 46 96

ADRESSE ÉLECTRONIQUE :
ass.gepog@wanadoo.fr

Nous sommes sur le Web !
Retrouvez-nous, à l'adresse :
www.gepog.org

GEPOG
Groupe d'Etude et de Protection des Oiseaux en Guyane