JACANA N°37

Bulletin d'information des adhérents du GEPOG

MARS 2008

Groupe d'Etude et de Protection des Oiseaux en Guyane

EDITORIAL

Un nouveau rôle pour le GEPOG, la gestion d'espace naturel

En effet, au cours de ces derniers mois, le GEPOG n'a pas ménagé ses efforts.

Il a tout d'abord très largement concentré son activité sur le devenir des Réserves Naturelles de Guyane. Notre association a donc suivi et participé très activement aux nombreuses négociations concernant la mise en place des futurs organismes gestionnaires de ces Réserves.
Ce fut un véritable feuilleton à rebondissements, version « cuisine guyanaise ».
Mais il faut bien avouer que cet exercice n'avait jamais eu lieu en Guyane et que, par conséquent, cela ne pouvait pas être simple.

Pour résumé, notre association a positionné dès le début sa candidature de gestionnaire sur la Réserve de l'Ile du Grand Connétable, site qui revêt une importance internationale en terme de préservation de l'avifaune, car il accueille chaque année des milliers d'oiseaux marins venant s'y reproduire.

Après de nombreuses discussions avec l'ONCFS, il nous est apparu pertinent d'élaborer un partenariat et un projet commun de gestion avec cet organisme. Cette union bien accueillie par la Préfecture et la DIREN me vaut aujourd'hui le plaisir de vous annoncer que le GEPOG et l'ONCFS ont désormais, pour 3 ans, la responsabilité du bon fonctionnement de la Réserve Naturelle du Grand Connétable.
C'est également avec un grand plaisir que nous accueillons au sein de notre association deux salariés supplémentaires, responsables de cette magnifique réserve marine, M. Julien SEMELIN (Conservateur) et à M. Alain ALCIDE (Garde).

Un plan de gestion très complet (que nous avons approuvé) a été élaboré par le conservateur. Au GEPOG et à l'ONCFS. de donner le soutien et les moyens nécessaires à la bonne réalisation de ce plan.

Les autres activités du GEPOG furent également bien chargées. En effet plusieurs études scientifiques, notamment l'étude de l'état des lieux des savanes, et de l'APB des sables blancs de Mana (voir édito Jacana n°36), sont maintenant lancées.
A signaler également que Le G.E.P.O.G s'est vu attribuer le recensement des zones importantes pour la conservation des oiseaux (Z.I.C.O.). Cet inventaire permettra d'établir la liste de sites à préserver en priorité. Dans l'avenir, d'autres sites mériteront des inventaires scientifiques plus exhaustifs, afin d'obtenir des arguments pertinents sur la conservation des espèces qui les occupent.
Le programme « Or vert contre or jaune » démarre également en ce moment en collaboration avec FNE et l'UICN. L'objectif du projet est de produire un argumantaire pour la mise en place de la planification minière, et de proposer des améliorations du code minier, pour un meilleur respect de la biodiversité. Ces deux dossiers sont détaillés dans les pages qui suivent !

Sur le plan de la conservation et de l'étude des espèces, le GEPOG est sollicité par l'I.M.E.P/C.N.R.S (Institut Méditerranéen d'Ecologie et de Paléoécologie) pour participer cette année au marquage et au suivi de la colonie de Hérons agami sur la réserve du marais de Kaw, et en collaboration avec l'ONCFS à la remise en route du programme de suivi des limicoles côtiers.

Comme vous le voyez, le GEPOG. recueille progressivement les fruits de son travail scientifique et de son investissement dans la préservation des espèces ornithologiques. Je tiens en tant que Président et au nom de tous les adhérents à féliciter ici l'équipe de salariés sans lesquels notre association ne serait pas aussi efficace.

Enfin je ne peux terminer cet édito sans évoquer le coup de grâce donné en personne et ici même en terre guyanaise par le Président de la République au projet minier CAMBIOR. Cette annonce a soulagé les nombreux militants qui se sont investis aussi bien en Guyane qu'en France et pendant de nombreuses années pour empêcher ce désastre écologique. Cette décision présidentielle ne manque pas d'audace et je tiens à la saluer par ces quelques lignes. Mais gardons la tête froide, d'autres menaces pèsent encore sur les grands espaces naturels guyanais, d'autres projets miniers de grande envergure, la route de Saül, sans parler de l'orpaillage clandestin… Le GEPOG suit très attentivement tous ces dossiers !

Je vous souhaite une bonne lecture !

Le président

Sylvain URIOT

SOMMAIRE

Editorial.....1
R.N du Connétable.....2/3
GEPOG actu.....4/5
Le Coq de roche.....6/7
Ethymornithologie.....8
L'hivernage du Faucon pèlerin.....9
Coin des obs.....10/11
Boutique.....12

G.E.P.O.G
16 Avenue Pasteur
97300 CAYENNE
Tel/Fax : 05.94.29.46.96
Courriel: ass.gepog@wanadoo.fr
www.gepog.org.

RESERVE NATURELLE DE L'ILE DU GRAND CONNETABLE

Par Julien Sémelin

Un nouveau souffle pour la Réserve Naturelle de l'île du Grand Connétable

Depuis le 1er janvier 2008, le GEPOG et l'ONCFS sont co-gestionnaires de la réserve naturelle de l'île du Grand Connétable. Sternes, mouettes et frégates ont envahi les locaux du GEPOG, ébouriffant au passage la harpie fétiche de l'association… Pour ceux qui n'auraient pas suivis le feuilleton des réserves naturelles de ces douze derniers mois, un bref résumé s'impose avant de présenter les nouvelles activités de la réserve.

Si vous avez raté le début…

Les réserves naturelles sont très récentes en Guyane, la première est celle de l'île du Grand Connétable en 1992, les autres étant apparues surtout autour de 1996. Ce sont donc des outils jeunes, parfois mal compris du public, des politiques, des usagers et des riverains. En 2006, un évènement tragique, l'assassinat de deux agents sur la réserve des Nouragues, va orienter le projecteur sur la situation des réserves naturelles de Guyane et mettre en lumière les trop nombreux dysfonctionnements qui existaient depuis longtemps. Fin 2006, la DIREN Guyane commande une mission d'inspection générale au Ministère de l'Ecologie pour effectuer un audit sur les réserves naturelles du département. Les inspecteurs seront en Guyane pendant 15 jours au mois de janvier 2007. Le rapport ne sera pas rendu public car il mentionne des personnes en particulier…

Suite à ce rapport, la DIREN lance un appel à projet pour la gestion des principales réserves naturelles. Mieux vaut ne pas s'étendre sur l'épisode de la conduite de l'appel à projet, qui mériterait à lui seul un article entier. Un dossier de cogestion est déposé par le GEPOG et l'ONCFS, et après moult rebondissements, est validé par le Préfet fin décembre.

Frégate photo J.L Roustan.

Quelle différence maintenant ?

La réserve du Connétable, rocher atypique au large de la côte amazonienne, l'était tout autant au sein de l'Arataï, son précédent gestionnaire, occultée par les deux autres réserves géantes gérées par l'association : les Nouragues et les Marais de Kaw-Roura. Son budget était englouti par le fonctionnement administratif de l'association et la réserve se retrouvait dans la situation paradoxale où les deux agents de terrain disposaient d'emplois plus précaires que les agents administratifs de l'association ! De plus, l'association Arataï donnait la priorité aux actions d'éducation à l'environnement, alors que la priorité du Connétable est l'étude et la conservation des oiseaux marins.

L'arrivée de deux gestionnaires techniques va permettre d'apporter un nouveau souffle aux activités de la réserve. Une réserve naturelle n'est parfaitement fonctionnelle que si elle est efficacement gérée, surveillée, étudiée et connue du public. Le GEPOG apporte toute son expertise en terme d'étude des oiseaux et de communication auprès du public. Avec l'ONCFS comme gestionnaire, la surveillance du site pourra être renforcée. L'ONCFS apporte également le soutien financier et administratif. Tous les ingrédients sont maintenant réunis pour mener des projets qui dormaient depuis trop longtemps dans les cartons.

Sternes royales
Photo A. Alcide.

La vie de la réserve au jour le jour

L'équipe de la réserve est constituée de deux agents : Alain Alcide, Garde-animateur depuis 2001, et Julien Semelin, Conservateur depuis 2003. Les bureaux de la réserve sont installés au 15 cité Massel, route de Montabo à Cayenne. De là sont organisées les missions de terrain hebdomadaires et toutes les études scientifiques. L'équipe dispose d'une vedette de 7m pour se rendre sur l'île, et peut rester plusieurs jours sur le site dans un carbet pouvant accueillir jusqu'à six personnes. Avis aux adhérents, ce n'est pas parce que le GEPOG devient gestionnaire que les membres de l'association pourront accéder à l'île…

Elle est interdite au public et le restera. Si certains privilégiés ont pu parfois accompagner les agents lors de missions, il s'agissait là d'un assouplissement de la réglementation. En 2007, celle-ci est revenue à son esprit d'origine, à savoir que seuls sont autorisés à se rendre sur l'île les agents de la réserve et les personnes listées par le Préfet chaque année. Il faut donc avoir quelque chose de sérieux à y faire pour figurer sur la liste…

Rassurez-vous, dès juin 2008, Bruno Soligon de Wayki Village organisera une prestation permettant de découvrir le littoral de Kaw, l'île du Grand Connétable depuis le bateau, et l'îlet la Mère.

Noddi brun
photo J.L. Roustan.

Les programmes d'études

Si le recensement des oiseaux marins et l'aménagement des sites de ponte de sternes sont entrepris depuis plus de 10 ans, des programmes d'études d'intérêt majeur vont pouvoir être lancés cette année. Rappelons-le, cette île accueille la moitié de la population de Sternes royales avec 1600 couples nicheurs, et près de la moitié de la population mondiale de Sternes de Cayenne avec environ 8000 couples.

Les Frégates superbes (Fregata magnificiens), espèce emblématique de la réserve, font l'objet d'une attention particulière par l'équipe Oiseaux marins du CNRS de Chizé (la même équipe qui travaille dans les TAAF) depuis 2002, et plus particulièrement depuis que l'équipe de la réserve a mis en évidence un lien étroit entre la santé des poussins et l'activité de la pêcherie crevettière. Les objectifs de la réserve, du CNRS et de l'Ifremer (qui suit la pêcherie) se rejoignent donc sur cette espèce. Un programme de recherche conjoint est en cours de préparation pour étudier la dépendance des frégates vis-à-vis des crevettiers, en relation avec l'institut Pasteur de la Guyane qui analyse l'état de santé des oiseaux.

Sternes fuligineuses
J.L.Roustan.

Autre espèce moins emblématique mais tout aussi importante, les Mouettes atricilles , qui trouvent au Connétable la colonie la plus méridionale de leur aire de répartition. Cette espèce est prédatrice des œufs de sternes et a donc un impact majeur sur les colonies de l'île. Aucune étude sérieuse n'a pu être montée jusqu'à maintenant.

En 2008, les bagueurs du GEPOG seront mis à contribution pour exercer leurs talents sur les mouettes. Baguer revêt ici un double intérêt, en écologie fondamentale tout d'abord pour mettre en évidence des adaptations tropicales chez cet oiseau marin, et en conservation pour mieux comprendre sa reproduction sur le site et ses relations avec les sternes. Du beau travail en perspective…

Enfin, le dernier volet, et pas le moindre, concerne le milieu marin. Par manque de temps et de moyens, ce volet avait toujours été placé au second plan, malgré le fait que la réserve soit la seule aire marine protégée fonctionnelle de la côte amazonienne, et la plus grande réserve naturelle marine d'outre-mer (TAAF exclues bien entendu).

En 2007, une étude sur les Mérous géants (Epinephelus itajara) a vu le jour. L'objectif est de comprendre pourquoi, alors que cette espèce est gravement menacée d'extinction (liste rouge UICN), interdite à la pêche au Brésil et dans les Caraïbes, elle est encore relativement présente en Guyane, mais continue de faire l'objet d'une pêche plutôt intensive, notamment aux îles du Salut. L'exclusion de pêche de la réserve naturelle pourrait jouer un rôle qu'il est nécessaire de mettre en évidence.

Pour toute information :

grand.connetable@espaces-naturels.fr

www.reserves-naturelles.org

Frégate photo J.L. Roustan.

Les Réserves Naturelles de Guyane

Créées afin de protéger des espaces remarquables, les réserves naturelles ont très longtemps souffert d'un manque de volonté et d'expertise de la part des gestionnaires. Le résultat a conduit à de nombreux dysfonctionnements qui ont fortement entaché l'image de ces espaces protégés ainsi que pénalisé les actions de conservation et de valorisation.
Le GEPOG, siégeant dans les comités de gestion de ces espaces et soucieux de la bonne marche de cet outil, à alerté à de très nombreuses reprises le service de tutelle (la DIREN) pour qu'un grand changement soit opéré.

Depuis le 1er janvier, cela est désormais chose faite suite aux conclusions d'une mission d'inspection dépêchée sur place par le ministère de l'écologie, préconisant comme conclusion une remise à plat de l'ensemble des conventions de gestions qui lient les organismes gestionnaires en place et la préfecture pour la délégation de gestion de ces espaces.

Voici donc la nouvelle configuration :
Réserve naturelle de l'Amana : gestionnaire : Parc naturel régional
Réserve naturelle de l'île du Grand Connétable : co-gestionnaires : GEPOG et ONCFS
Réserve naturelle des Marais de Kaw : gestionnaire : AGEP (Association de Gestion des Espaces Protégés)
Réserve naturelle des Nouragues : co-gestionnaires : AGEP et ONF
Réserve naturelle du Mont Grand Matoury : co-gestionnaires : mairie de Matoury et ONF
Réserve de la Trinité : renouvellement en cours.

Nous souhaitons à l'ensemble de ces nouveaux gestionnaires une pleine réussite dans leur nouvelle mission et appelons de nos vœux l'aboutissement d'un réseau d'espaces protégés forts, cohérents et pleinement ancrés dans leurs contextes environnementaux.

Photo S.Uriot

Les Zones Importantes pour la Conservation des Oiseaux (ZICO)

Présentation de la démarche

Le programme ZICO (Zones Importantes pour la Conservation des Oiseaux) tire son origine d'une série d'études menées en Europe dans les années 1980 par BirdLife International (réseau mondial de conservation des oiseaux). Estimant que ces études méritaient d'être mieux connues et pouvaient constituer un puissant outil de conservation, BirdLife International a mis en chantier une opération visant à repérer les sites les plus importants pour les oiseaux sur l'ensemble du continent européen, à recueillir des données à leur sujet et à les diffuser largement. La publication de ces informations, en 1989 dans le document «Important Bird Areas in Europe», marquait la naissance du principe des ZICO.

Aujourd'hui plus de 100 pays unissent leurs efforts en vue d'assurer l'identification et la protection de milliers de sites de conservation pour les oiseaux afin d'en faire profiter les générations à venir. En Guyane, le programme est lancé en 2008 par le GEPOG pour BirdLife Americas.

Le programme ZICO vise :

- à repérer les endroits les plus importants à protéger,
- à intervenir de façon positive et à coordonner les actions nécessaires pour conserver ces écosystèmes.

Pour ce faire, une stagiaire a été invitée à nous aider dans ce travail de désignation, qui comprend également une rencontre à Paramaribo avec nos homologues du Suriname et du Guyana, et une aide technique du coordonnateur des ZICO pour la France, Bernard Deceuninck de la LPO.

Ce travail se fera aussi et surtout en étroite collaboration avec les ornithologues de l'association qui seront régulièrement consultés au cours des différentes phases de la démarche.

Pour plus d'infos :
Nyls de Pracontal, coordonnateur ZICO pour la Guyane, ass.gepog@wanadoo.fr
Agnès Boyé, stagiaire ZICO, agnes.boyer@tiscali.fr

L'HIVERNAGE DU FAUCON PELERIN EN GUYANE

Par Alexandre Vinot

Le Faucon pèlerin, espèce présente sur tous les continents, est un hivernant boréal en Guyane. Plusieurs observations détaillées montrent que les oiseaux observés dans notre région appartiennent à la sous-espèce *tundrius* qui se reproduit en Alaska et dans l'Arctique canadien. Dans la base de donnée ALAPI le pèlerin fait l'objet de 94 mentions dont l'analyse permet de préciser les modalités de la présence de ce rapace en Guyane.

Répartition spatiale

Les observations ont toutes été réalisées sur la frange littorale, ou même sur nos îles (Grand Connétable, îles du Salut); la donnée la plus « continentale » provient de saut Maripa, à Saint-Georges.

Répartition temporelle

Les données ont été triées selon le mois et la décade de leur obtention. Quand sur un même site et au cours de la même décade plusieurs observations ont été faites, une seule donnée, celle avec l'effectif le plus élevé, a été prise en compte

photo C.D.S Buoux

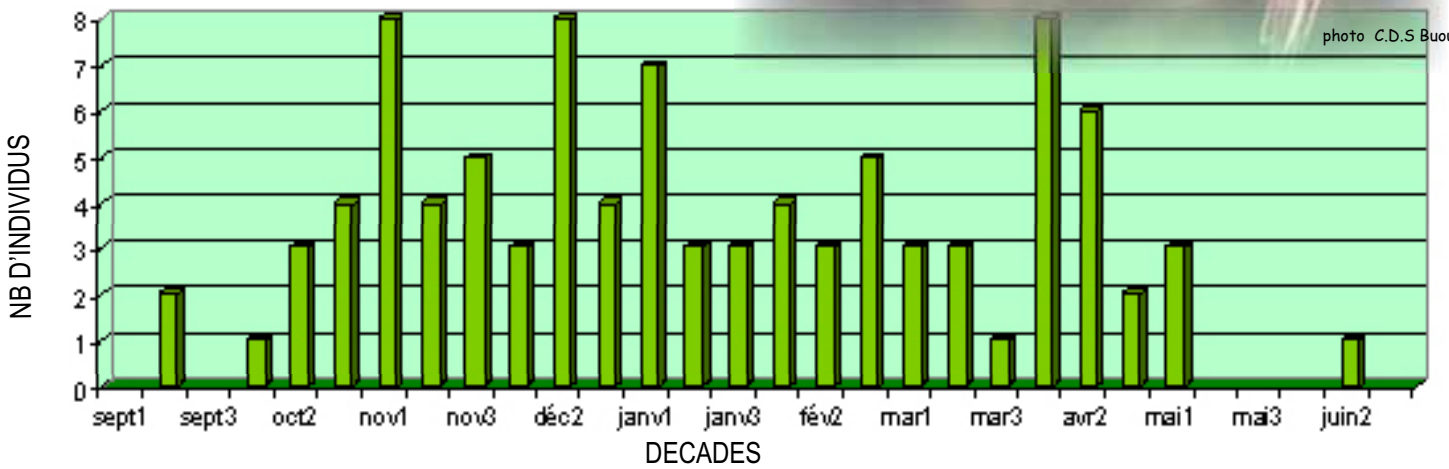

Analyse des résultats

Bien que le pression d'observation soit faible dans l'intérieur, l'absence complète de donnée, y compris le long des grands fleuves, confirme le caractère littoral de la présence du pèlerin en Guyane.

Le pèlerin est un hivernant strict puisque tous les oiseaux, y compris les immatures qui ne se reproduisent pas encore, quittent la région au retour du beau temps dans le nord de l'Amérique.
Le faucon est donc présent de la mi septembre au début du mois de mai; l'oiseau le plus tardif est atypique tant par la date d'observation (le 2 juin soit presque un mois après le deuxième plus tardif) que la localisation (Saint-Georges-de-l'Oyapock).
Durant cette période le pèlerin est particulièrement présent de novembre à la mi-janvier puis dans une moindre mesure à la mi-avril; il semble moins abondant en février mars.

Bilan

La présence du Faucon pèlerin en Guyane paraît ainsi très liée à celle des limicoles, tant en ce qui concerne la distribution spatiale que pour la distribution temporelle.
En effet, le pèlerin est dans une large mesure observé là où les limicoles se concentrent en bandes immenses – c'est à dire sur le littoral. On peut en outre rapprocher l'évolution des effectifs hivernants du faucon à celle des limicoles:

- de septembre à décembre plusieurs centaines de milliers de limicoles (essentiellement des bécasseaux semipalmés) arrivent et stationnent en Guyane
- de décembre à mars les effectifs hivernants sont moindres
- en avril la migration prénuptiale permet d'observer à nouveau de très grands groupes de limicoles, même si les effectifs sont nettement inférieurs à ceux de la migration postnuptiale.

LE COIN DES OBSERVATIONS

Par Geneviève Gazel

Toutes les observations suivies d'une * sont des espèces soumises à homologation. La publication dans le « coin des obs. » ne tient pas lieu d'homologation et ne dispense en aucun cas les observateurs de faire une fiche d'homologation qui doit être envoyée à alex.renaudier@wanadoo.fr.

Au Bois diable (21 oct.) 5 ***Canards d'Amérique** *(Anas americana)** (1 mâle en éclipse, 3 femelles/immatures et un possible mâle en éclipse) sont observés (A. Vinot). Ils sont revus les jours suivants par divers ornithologues.

Un ***Fuligule milouinan** *(Aythya marila)* **ou Fuligule à tête noire** *(Aythya affinis)* * est présent depuis le 27/11/07 au lac Bois Chaudat (G. Blake & L. Ackermann). Il est revu les jours suivants par de nombreux ornithologues

Photo S. Hamel.

Le 2 septembre, un ***Erismature routoutou** *(Oxyura dominica)** est vu à Yalimapo (A. Renaudier, S.Uriot)

Le 18 octobre, un **Grèbe à bec bigarré** *(Podilymbus podiceps)* est vu au lac Bois Diable (A. Vinot)

Au golf de Kourou, observation, à plusieurs reprises, d'un jeune ***Onoré zigzag*** *(Zebrilus undulatus)* au même endroit (mi sept/ 7 oct.) (A. Vinot).

Mi-novembre, **110 Cormorans vigua** *(Phalacrocorax brasilianus)* sont vus aux marais de Kaw (M. Blanc, G.Gazel & B. Goguillon)

4 **Spatules rosées** *(Ajaia ajaja)* sont vues le 13 janvier, au vieux port de Cayenne (M. Giraud Audine). Des individus sont également vus dans les prairies de Guatemala le même jour (S & P Ingremeau).

A la station de lagunage de Cayenne, un **Balbuzard pêcheur** *(Pandion haliaetus)* est observé cueillant une branchette (9 Septembre) (M. Giraud Audine)

Piste de Saint-Elie (25 nov.) deux observations d'un **Milan à long bec** *(Rostrhamus hamatus)* sont faites (A. Vinot).

Dessins Birds South America

Une **Harpie féroce** *(Harpia harpyja)* est vue, vers Eskol, au mois de novembre (C. Briand & K. Pineau). Belle observation également le 11 janvier de la même espèce à Stoupan (C. Briand, K. Pineau, S. Uriot)

Photo: S. Uriot.

Piste de Saint-Elie (25 nov.) un ***Râle ocellé** *(Micropygia schomburgkii)** est levé (A. Vinot). Le 4 octobre et 3 décembre, à la savane des pères (Kourou), c'est un couple qui est observé (A. Vinot).

5 ***Gallinules poule d'eau** *(Gallinula chloropus)** (1 adulte et 4 jeunes) sont observées au priri Yiyi. (P. Studer, JJ vacquier)

Vu le 17 et 18 octobre, une **Barge hudsonienne** *(Limosa haemastica)* au lac Bois diable (A. Vinot).

Le 30 août, 4 **Maubèches des champs** *(Bartramia longicauda)* sont observées dans les rizières de Mana. 14 individus sont également observés dans les rizières le 9 septembre (A. Renaudier)
Le 9 septembre, dans les rizières de Mana est vu 1 ***Combattant varié** *(Philomachus pugnax)* * mâle immature (A. Renaudier).

Dessins Ornithos

Espèce nouvelle pour la Guyane

Dessin Birds of Venezuela

Début septembre , découverte, au sommet de la Montagne Kottika (environ 730 m. d'altitude) de 3 - 4 ***Colibri de Delphine*** *(Colibri delphinae)* * (O. Tostain)

Le 8 décembre matin un **Toucan toco** *(Ramphastos toco)* est vu à Matoury (G. Feuillet).

Le 25 nov. un **Toucan ariel (Ramphastos vitellinus)** survole la RN1 (entre Kourou et piste St Elie) avec une branchette au bec (A. Vinot).

Le 25 oct. au Camp Cariacou, un ***Grimpar fauvette** *(Sittasomus griseicapillus)** est observé (P. Studer)

Belle observation de ***Tyranneau barbu** *(Polystictus pectoralis)* * dans les savanes de Guatemala le 20 septembre. (N. De Pracontal). (Espèce classée "near threatened" par Birdlife/UICN, peu commune dans les savanes de Guyane).

Une **Moucherolle fasciée,** *(Myiophobus fasciatus)* a été trouvée avec son nid (un jeune éclos du jour et un oeuf) sur la piste de Risquetout, le 05/09/07 (M. Giraud Audine).

Une **Coracine col nu** *(Gymnoderus foetidus)* est vue le 13 janvier à la digue de Yalimapo (M. Rodet & A. Renaudier)

2 couples de **Pipit jaunâtre** *(Anthus lutescens)*, sont vus le 10 sept, paradant et transportant des matériaux, dans une des savanes de Stoupan (S. Uriot)


Coracine à col nu dessin handboock

Le 13 janv, sur la savane Marivat, (D 51), une **Sturnelle des prés** *(Sturnella magna)* est vue, observation qui serait la plus orientale pour cette espèce (M. Giraud Audine).

Fin Août, 1 **Sterne à gros bec** *(Phaetusa simplex)* survole le bord de mer près des salines de Montjoly (Uriot .s)

Le 2 sept, 1 ***Colibri guaïnumbi** *(Polytmus guainumbi)* *est observé à Yalimapo (S.Uriot J.L.Sibille.)

Le 22 nov, 1 **Coracine rouge** *(Haematoderus militaris)* survole l'inselberg du Pic Croissant lors d'une mission O.N.F (S.Uriot.)

Fin oct, plusieurs observations ***d'Amazone de Dufresne** *(Amazona dufresniana)** sont notées à proximité de l'inselberg de la Trinité (.Claessens. S.Uriot.) mission O.N.F.

Toujours sur le secteur de la Trinité lors de cette mission O.N.F, plusieurs autres espèces intéressantes furent notées, 2 ***Grimpars a longue queue** *(Deconychura longicauda)* *, 4 ***Grimpars à gorge tachetée** *(Deconychura stictolaema)* *, 1 ***Sittine à queue rousse** *(Xenops milleri)**, 2 ***Sclérures à bec court** *(Sclerurus rufigularis)**, 2 ***Sclérures des ombres** *(Sclerurus caudacutus)* * (.Claessens. S.Uriot.).

Sclerure à bec court photo Uriot.S

Mais ou sont passées les sorties nature ?

Et non, ce n'est pas un oubli de notre part, il n'y a pas de programme des sorties nature dans ce présent N°37 du JACANA. Dorénavant, le programme des sorties du GEPOG vous sera communiqué avec le KISKIDI, pour plus de souplesse.
Que l'on se le dise !

On a les noms de ceux qui sont en retard de coti !

Mais nous n'en ferons rien, rassurez-vous. Blague à part, adhérer au G.E.P.O.G et faire partie de l'association nous donne plus de poids dans les débats publics. Plus le nombre d'adhérent à jour de coti est élevé et plus nous somme écoutés.

Alors pensez à payer votre coti, merci d'avance!

Réponse de la page 8 :
Leurs noms latins font tous les trois référence à la même famille McConnell : le père pour les deux premiers (son prénom dans Frederickena viridis & son nom dans Synallaxis macconnelli), le prénom de la fille pour le dernier (Hemitriccus josephinae).

LA P'TITE BOUTIQUE DU G.E.P.O.G

LIVRES

Portraits d'oiseaux guyanais (GEPOG): 50 euros (non-adhérents) 45 euros (adhérents)
Livre naturaliste réalisé par les membres du GEPOG présentant 156 espèces d'oiseaux parmi les plus communes ou les plus remarquables de la Guyane; ce livre s'efforce de montrer leurs comportements et leurs adaptations, la complexité de leurs relations interspécifiques et leur rôle écologique, leur beauté et leur place dans les cultures de Guyane

Faune de Guyane (E.Hansen et C.Richard-Hansen)
24,90 euros pour tous

Collins field guide to the birds of south-america: non passerines (Mata, Erize and Rumboll):
35 euros (non adhérents)
25 euros (adhérents)

Ce guide présente sur une même double page la répartition géographique et l'illustration des oiseaux non passereaux d'Amérique du sud. Son format est trés pratique pour l'emporter sur le terrain. .



Birds of venezuela (Steven L. Hilty):

50 euros (non-adhérents) 37 euros (adhérents)

C'est le guide d'identification le plus utilisé par les adhérents du GEPOG. Ce guide de terrain est indispensable. Traduction des planches et la sélection des espèces guyanaises sur le site internet du GEPOG.
http://www.gepog.org/liens/liens_secondaires/boutique.php

AFFICHES

Affiche les perroquets de Guyane:
4 euros pour tous

Affiche les oiseaux des jardins:
4 euros pour tous

Affiche Toucans:
3 euros pour tous

Affiche sur les oiseaux remarquables des Dom-Tom
5 euros pour tous

CD



DVD Oiseaux de Guyane:
les Marais de Kaw (J.Ph ISEL):
20 euros pour tous
(Séléction du festival international du film ornithologique Ménigoute 2004)

Cartes postales

0,60 cts l'unité
5 euros la série de 10

G.E.P.O.G
16 Avenue Pasteur
97300 CAYENNE
Tel/Fax : 05.94.29.46.96
Courriel: ass.gepog@wanadoo.fr
www.gepog.org.

Conception JACANA N°37: S.URIOT.
Merci à Marie pour la relecture.