Groupe d'Etude
et de Protection
des Oiseaux en Guyane

Rapport d'activités 2018
Association GEPOG

Calliste septicolore, ©M. Giraud-Audine

Association GEPOG
431 route d'Attila Cabassou,
97354 Rémire-Montjoly
05 94 29 46 96
association@gepog.org

Hommage à notre ami Jean Pierre Policard décédé le 2 août 2018

Jean-Pierre Policard est décédé soudainement le 2 août 2018, pendant un séjour touristique en Louisiane.

Adhérent fidèle du GEPOG depuis son arrivée en Guyane en 1998, il était installé à Kourou où il enseignait le français au collège Henri Agarande. Il était une figure importante et engagée du monde enseignant de Kourou, estimée de ses collègues autant que des élèves et de leurs parents. Hormis une parenthèse de 4 années à Wallis, dont il était revenu marqué par la mauvaise situation sociale et environnementale de l'île, c'est en Guyane qu'il avait choisi de vivre.

Les naturalistes guyanais ont perdu un ami fidèle et singulier, un défenseur sans concessions de la nature et de la langue française. Au GEPOG, son avis éclairé et souvent critique comptait. C'est lui qui a instauré un classement rationnel de la bibliothèque. On faisait appel à ses compétences orthographiques pour relire et corriger des textes pour le bulletin et la lettre d'actualités (surtout pas « newsletter ») du GEPOG. Ses contributions à Faune-Guyane étaient variées bien que plus particulièrement tournées vers les oiseaux et les libellules, ses deux groupes de prédilection. Discret et définitivement méfiant envers Internet, il préférait l'anonymat et signait ses observations et ses messages de ses initiales, J.-P.P.

Le GEPOG a proposé le vendredi 14 septembre une soirée spéciale en hommage à Jean-Pierre Policard, consacrée à un thème qui lui tenait à cœur et sur lequel il avait mené de nombreuses recherches : l'origine des noms des oiseaux de Guyane.

Un Livre d'or réunissant les témoignages et souvenirs de ses amis guyanais a été remis à sa famille lors des obsèques. Jean-Pierre est inhumé dans son village familial de Neung-sur-Beuvron, dans le Loir-et-Cher.

SOMMAIRE

1. Présentation de l'association 4
2. Fonctionnement de l'association 4
   2.1 Le conseil d'administration et le bureau 4
   2.2 L'équipe salariée 5
   2.3 Les stagiaires 8
3. Vie associative 8
   3.1 Adhésions 8
   3.2 Sorties GEPOG 8
   3.3 Soirées GEPOG 9
   3.4 Bénévolat nature 9
4. Communication 10
   4.1 Le site internet 10
   4.2 La page Facebook 10
   4.3 La lettre d'information du GEPOG 11
   4.4 La nouvelle plaquette de présentation du GEPOG 11
5. Sensibilisation à l'environnement 12
   5.1 Points fixes d'observation 12
   5.2 Manifestations 12
   5.3 Animations scolaires et périscolaires 13
   5.4 Réseau de l'éducation à l'environnement en Guyane 14
   5.5 Culture à la participation 14
6. Base de données et fonds documentaires 14
   6.1 Faune-Guyane 14
   6.2 OBSenMER 15
   6.3 Bibliothèque du GEPOG 15
   6.4 Guide d'identification des oiseaux de Guyane 15
   6.5 Photothèque du GEPOG 16
7. Projets d'études et de suivis de population 16
   7.1 Programme STOC-EPS 16
   7.2 Projet BEST "EIEFAG" 16
   7.3 Suivi de la reproduction de la Harpie féroce 16
   7.4 Coq-de-roche 17
   7.5 Héron agami 17

7.6 Etude et suivi du Dauphin de Guyane : le projet COAST 17
7.7 Etude et suivi du Mérou géant 19
7.8 Implication dans le Réseau des Echouages de Guyane 19
7.9 Mission Malilihpan 19
8. Projets Thématiques 20
8.1 Formation TESSA et mise en œuvre de l'outil 20
8.2 Savanes 20
8.3 Etude des Trames Vertes et Bleues : le projet TRAMES 20
8.4 Mise en valeur de la biodiversité faunistique du jardin botanique de la ville de Cayenne 23
8.5 Etude d'impact du dragage des fleuves Mahury et Kourou 23
8.6 Lancement du programme LIFE BIODIV'OM 23
8.7 Projet de valorisation écologique des polders de Mana 23
9. Gestion d'espaces naturels 24
9.1 Congrès RNF 24
9.2 Gestion de la Réserve Naturelle de l'Ile du Grand Connétable 24
9.3 Cogestion de la Réserve Naturelle des Nouragues 25
10. Actions environnementales 26
10.1 Agréments 26
10.2 Gestion des réserves naturelles et des espaces naturels protégés 26
10.3 Représentation 26
10.4 Relation avec la fédération Guyane Nature Environnement (GNE) 27
10.5 Relation avec le Conservatoire d'espaces naturels de Guyane 27
10.6 Rencontre inter associations avec le secrétaire d'Etat en charge de l'écologie 27
10.7 Participation aux journées d'échanges du Labex CEBA 27
11. Partenariats 28
11.1 Partenaires techniques 28
11.2 Partenaires financiers 28

1. Présentation de l'association

Le GEPOG est une association loi 1901 créée le 10 mars 1993. L'association est agréée depuis le 6 décembre 2013 (décision n°2188/DEAL), au titre de la protection de l'environnement (Art. R141-1 du code de l'environnement). Elle est également habilitée depuis le 27 janvier 2014 à prendre part au débat sur l'environnement (R141-21 du code de l'environnement). L'association dispose de quatre objectifs statutaires :
- Mise en œuvre de programmes de connaissance, de conservation et de valorisation des oiseaux et de leurs habitats à l'échelle du département ;
- Connaissance et gestion d'espaces naturels protégés ;
- Sensibilisation des publics guyanais à la biodiversité ;
- Participation au débat public environnemental.

Pour le travail mené depuis près de 25 ans, l'association est reconnue auprès des services de l'État, des établissements publics, des collectivités et des autres acteurs d'un développement durable en Guyane pour son expertise environnementale et sa capacité à fédérer.
L'association gère un budget d'environ 500 000 € par an (cf. comptes de résultats et bilans).

2. Fonctionnement de l'association

2.1 Le conseil d'administration et le bureau

L'assemblée générale du GEPOG s'est tenue le 25/05/18. Valérie et Anna ont ouvert la cérémonie en tenue de soirée pour le plus grand plaisir de notre ancien président, Thomas Luglia, qui s'est vu remettre un magnifique Coq d'Or en boa de plumes orange pour le remercier de son dévouement pendant ces 16 dernières années. Les salariés du GEPOG se sont ensuite relayés pour la présentation du rapport d'activité. Le nouveau Conseil d'Administration a été élu. La réunion de CA du 21/08/2018 a permis l'élection du nouveau bureau. Le tableau suivant récapitule la répartition des rôles du nouveau CA.

Fonction	Personnes
Présidente	Valérie PONTANA
Trésorier	Salim ALLAM
Secrétaire	Nicolas DESFAUX
Administrateur	Loïc EPELBOIN
Administrateur	Gil JACOTOT
Administrateur	Valérie MENORET
Administrateur	Vincent RUFRAY
Administrateur	Sylvain URIOT

2.2 L'équipe salariée

Direction :

- **François JEANNE**

Arrivé au GEPOG le 18/09/2017, François a quitté ses fonctions le 07/11/2018. Il a été remplacé le 14/01/2019 par Roland Eve.

- **Roland EVE**

Directeur, Roland a pris son poste le 14 janvier 2019. Il est en charge de la supervision et de l'animation du projet associatif et stratégique de l'association. Il assure la supervision du programme et des projets, manage le recrutement et l'équipe de salariés, la gestion administrative et financière, la communication, les partenariats, la vie associative et la représentation. Il siège également à Guyane Nature Environnement (GNE) et au conservatoire des espaces naturels de Guyane (CENG)

Les salariés « réserves » :

L'année 2018 marque la onzième année de gestion par le GEPOG de la réserve naturelle nationale (RNN) de l'île du Grand-Connétable et la quatrième année de co-gestion avec l'ONF de la réserve naturelle nationale (RNN) des Nouragues. Des chapitres dédiés aux activités des réserves sont présentés plus loin.

Réserve Naturelle ILE DU GRAND-CONNETABLE

Réserve Naturelle NOURAGUES

- **Kévin PINEAU**

Conservateur de la RNN de l'Ile du Grand Connétable depuis octobre 2013, Kévin est en charge de la mise en œuvre du plan de gestion de la réserve et de la gestion de l'équipe Connétable. Il assure le suivi administratif et financier de la Réserve. Il vient également en appui à la gestion de la RNN des Nouragues et d'une façon plus générale aux activités du GEPOG. Kévin est le référent « Réserves » du GEPOG et participe par ailleurs aux activités de GNE et du CENG. Suite à ses travaux et missions, Kévin

- est membre du Comité Eau et Biodiversité (CEB) et siège au CA de l'Office de l'eau en représentant de GNE ;
- en tant que représentant du GEPOG, a été réélu président du CENG, le 27/11/2018

- **Jérémie TRIBOT**

Depuis janvier 2016, Jérémie est garde-technicien pour les RNN du Grand Connétable et des Nouragues. Il partage donc depuis trois années son temps entre la mer et la forêt et s'occupe principalement de la mise en œuvre des suivis scientifiques sur le terrain et de la logistique des deux réserves. Jérémie est délégué du personnel.

- **Quentin D'ORCHYMONT**

Quentin a intégré l'équipe du GEPOG en septembre 2017 en remplacement d'Alain Alcide et occupe le poste de garde-technicien à temps plein sur la RNN du Grand Connétable. Il est chargé avec Jérémie de la mise en œuvre sur le terrain des actions du plan de gestion de la réserve. Quentin a quitté son poste au 31/12/2018.

- **Stefan ICHO**

Stefan est garde-technicien de la RNN des Nouragues depuis plus de 10 ans et est devenu salarié du GEPOG depuis la fin de l'année 2014. Il s'occupe principalement des actions techniques sur le terrain. Il accompagne régulièrement les scientifiques dans le cadre des suivis et études en apportant sa connaissance du terrain et vient en appui aux actions de terrain de la RN du Grand Connétable.

- **Pauline GARRIGOU**

Après sept années passées en CPIE en tant qu'animatrice puis responsable du pôle éducation à l'environnement, Pauline occupe désormais le poste de chargée de mission « ancrage territorial » pour la RNN des Nouragues. Pauline a notamment travaillé sur les projets Long Time, court-circuit et CORACINES.

Les salariés hors réserves :

- **Anna STIER**

Depuis avril 2011, Anna intervient en tant que chargée de mission « environnement ». Elle a été spécifiquement en charge des actions « Savanes » et « Héron agami » du programme LIFE+ Cap DOM jusqu'à fin 2015. Elle intervient depuis sur d'autres programmes, tout en continuant à faire vivre ces deux thématiques. En 2018, Anna est notamment intervenue, sur l'animation du « Heron agami working group », sur le suivi des colonies de Héron agami, en appui au GRAINE, en appui au projet de sciences participatives dans le cadre du projet TRAMES et elle coordonne le volet Espèces exotiques envahissantes du nouveau programme LIFE.

- **Amandine BORDIN**

Suite à une mission au GEPOG en 2012, au cours de laquelle Amandine a eu en charge les analyses et la rédaction du rapport d'étude sur les oiseaux et les mammifères marins pélagiques, Amandine a réintégré le GEPOG en janvier 2014. Après avoir assuré le secrétariat scientifique des ZNIEFF-Mer, Amandine se concentre désormais sur ses activités de chargée de mission scientifique biodiversité marine. Elle développe les partenariats et pilote des programmes d'études sur les espèces prioritaires comme le Mérou géant et le Dauphin de Guyane, en lien étroit avec la RNN du Grand-Connétable. Elle soutient un réseau d'observateurs de la faune marine et représente la structure dans le Réseau des Echouages de Guyane (REG).

- **Alizée RICARDOU**

Chargée de mission « environnement » depuis décembre 2010, Alizée a été en charge de l'action « Coq de roche » du programme LIFE+ Cap DOM jusqu'en fin 2015. En parallèle de la poursuite des missions Coq-de-roche (prospections complémentaires, suivi des sites, etc.), du développement d'actions en faveur des Hoazins huppés et de la participation à la rédaction du nouveau projet LIFE, Alizée intervient sur le projet TRAMES et appuie les missions d'expertise du GEPOG. Alizée est actuellement en congé maternité et reprendra ses activités au GEPOG en janvier 2020.

- **Marion ROGER**

Après plusieurs missions réalisées pour le WWF Guyane, Marion a été recrutée en novembre 2018 en tant que chargée de mission environnement pour travailler sur le volet espèces exotiques envahissantes du programme LIFE Biodiv'OM. Marion a été recrutée en CDD d'un an en remplacement d'Alizée.

- **Margot VANHOUCKE**

Après un stage à la RNN des Nouragues et une mission de VSC pour le développement du bénévolat nature au GEPOG, Margot a été recrutée en septembre 2018 en tant que technicienne environnement pour venir en appui à Amandine sur la mission Grand port maritime ainsi que sur l'étude raies/requins.

- **Hélène AKKOUCHE**

Hélène a rejoint le GEPOG en octobre 2017 pour travailler en tant qu'animatrice sur les deux projets FEDER TRAMES et COAST. Elle a également activement participé au développement de la vie associative et des projets d'éducation à l'environnement. Hélène a quitté ses fonctions début octobre 2018.

- **Prunella RICHARDS**

Prunella a été recrutée en CDD en janvier 2018 sur le poste d'assistante administrative et comptable. Suite à l'obtention d'un CDI dans une autre structure, Prunella a souhaité mettre fin à son contrat à la fin du mois de mai 2018.

- **Ginette ORESTANT**

Ginette a été recrutée en septembre 2018 en remplacement de Prunella Richards sur le poste d'assistante administrative et comptable. Ginette intervient depuis sur le suivi comptable de l'association ainsi que sur le suivi des projets européens portés par l'association.

- **Olivier CLAESSENS**

Chargé de mission « STOC-EPS » depuis octobre 2012, Olivier a la charge de l'animation, du développement et de la coordination du programme STOC-EPS. Une grande partie de son travail est consacrée à la formation des opérateurs de terrain engagés sur ce programme et à la réalisation des relevés STOC-EPS. En outre, Olivier a lancé cette année un projet BEST visant à adapter le protocole STOC-EPS pour évaluer l'impact de l'exploitation forestière sur l'avifaune. Olivier est également impliqué dans divers projets associatifs et assure l'animation du COPIL de Faune-Guyane. Enfin, Olivier mène régulièrement des expertises ornithologiques pour le compte de l'association.

Ainsi, à la fin de l'année 2018 l'équipe salariée du GEPOG compte 14 salariés.

Volontaires en service civique (VSC) et bénévoles :

- Margot Vanhoucke a effectué une mission de Service Civique de 8 mois d'octobre 2017 à juin 2018 pour le développement du bénévolat nature et des actions citoyennes. La première étape de sa mission a été de lancer une enquête auprès des adhérents afin d'identifier leur demande en termes de bénévolat et d'activités de l'association. Cette enquête a donné lieu à un rapport contenant une description des résultats obtenus et des propositions d'actions pour le GEPOG. Par ailleurs, afin de recenser l'offre de bénévolat au GEPOG et permettre de mieux diffuser les appels à bénévolat, des fiches bénévolat ont été créées. Enfin, dans le cadre du projet COAST cette mission a permis de mobiliser un nombre important de bénévoles et de développer une action de sciences participatives autour des points fixes d'observation.
- Alexandre Zimolo est venu bénévolement en appui aux suivis scientifiques dans le cadre du projet COAST de la mi-mai à la mi-juin 2018.
- Jnamey Boudri : VSC parcours en immersion « découverte des métiers de l'environnement » de 6 mois depuis le 02/07 pour la RNN (2 jours par semaine jusqu'à fin décembre).
- Alice Duttily : Mission de bénévolat GRAINE/GEPOG de 8 mois à partir d'octobre 2018, appui aux projets COAST et TRAMES, participation à l'écofestival des alternatives, développement du passeport bénévole.
- Benjamin Luneau, bénévole du 8 novembre au 10 décembre 2018, actif sur la RNGC et le programme BEST

2.3 Les stagiaires

Eliot Duffroy, étudiant en BTS GPN a effectué un stage du 11 juin au 10 juillet 2018 sur les suivis scientifiques réalisés dans le cadre du projet COAST. *« J'ai participé au suivi du Dauphin de Guyane et découvert les méthodes et techniques employées comme les points fixes d'observation depuis la côte, l'acoustique ou encore la photo-identification. J'ai participé à une dizaine de sorties en mer et observé de nombreux groupes de dauphins en alimentation, en déplacement et en socialisation. Je désirais depuis longtemps découvrir les milieux tropicaux marins, et notamment ceux de la Guyane. Une expérience réussie ! Merci au GEPOG ! »*

Par ailleurs, dans le cadre du projet TRAMES, deux étudiants ont été accueillis au GEPOG. De mars à août 2018, Thomas Monjoin, étudiant du Master Ecofog, a effectué un stage sur « l'évaluation des trames vertes de l'île de Cayenne pour l'avifaune ». *« Le 27/08/2018, à 9h sur le campus agronomique de Kourou, s'est déroulée ma soutenance finale devant un public composé d'un jury de trois personnes (Stéphane Traissac d'AgroParisTech, Thomas Denis de l'ONCFS et Olivier Claessens du GEPOG), puis de quelques chercheurs et étudiants. J'y ai présenté les principaux résultats obtenus au cours des cinq mois et demi de stage au GEPOG, sur l'étude des milieux naturels et des communautés d'oiseaux de la CACL, ce qui m'a valu une note de 16/20 avec les félicitations du jury. Désormais diplômé d'un Master en écologie tropicale, je m'oriente vers un service civique sur un Atlas de la Biodiversité Communale à Saül avec le parc amazonien de Guyane. »*

Enfin, du 7 mai au 29 juin 2018, Léna Boyer, étudiante du BTS GPN de Matiti, a réalisé un stage de deux mois au GEPOG. Léna est intervenu en appui au suivi de terrain ainsi que pour la conception et la réalisation d'animations.

3. Vie associative

3.1 Adhésions

Au 31 décembre 2018, le GEPOG comptait 156 adhérents à jour de leur cotisation, soit 63 adhérents de moins qu'en 2017 (ce qui représente une baisse de 29 %). D'année en année, le nombre d'adhérents évolue ainsi en dents de scie, ce qui s'explique en grande partie par des oublis de renouvellement : un grand nombre d'adhérents ne renouvelle son adhésion que tous les deux ou trois ans, il ne s'agit donc pas de départs volontaires et définitifs. Des rappels plus fréquents et ciblés et une gestion plus stricte de la liste de diffusion permettront, on l'espère, de corriger cette mauvaise habitude. La moitié des adhésions enregistrées est le fait de nouveaux adhérents, preuve que le GEPOG continue d'attirer des membres et que le potentiel est donc grand. On relève également moins d'adhésions familiales (25 % en 2018), ce qui contribue aussi à l'érosion du nombre total d'adhérents. Enfin, l'adhésion en ligne sur la plateforme HelloAsso (www.helloasso.com/associations/gepog) continue de progresser, elle a représenté en 2018 35 % des adhésions.

3.2 Sorties GEPOG

Le nombre de sorties proposées aux adhérents en 2018 a été important avec un programme riche et varié : observation des Coq-de-Roche, sorties ornithologiques dans le cadre des Journées mondiales des zones humides (marais Leblond, marais de la Carapa, estuaire du Mahury, pointe Liberté), sortie ornithologique à la Roche Tablon, sortie nocturne à Guatemala, sorties de découverte du chemin des savanes, sortie en forêt de Risquetout et au Bagne des Annamites, sortie ornithologique lors de la fête des palmiers à Régina, sur les bassins du Larivot, sur le sentier de Montabo, weekend sur le fleuve Kourou… Nous remercions vivement les bénévoles et les salariés qui se sont succédés pour

organiser et animer ces sorties. Toutefois, rappelons que nous avons toujours besoin de nouvelles forces bénévoles pour proposer à nos adhérents un programme diversifié de sorties.

3.3 Soirées GEPOG

Nous nous efforçons de proposer au moins une soirée mensuelle à nos adhérents. Face à un manque de sujets ou de disponibilité pour les préparer et les présenter, seulement huit soirées GEPOG ont eu lieu en 2018. La diversité des sujets abordés était néanmoins de nature à satisfaire tous les goûts :

- 30/03 : Avifaune de Mayotte
- 10/04 : Café des sciences sur le Dauphin de Guyane en partenariat avec le WWF
- 13/04 : Soirée « bénévoles »
- 27/04 : Soirée spéciale « tortues marines » animée par B. de Thoisy (association Kwata)
- 24/05 : Café des sciences sur le Dauphin de Guyane en partenariat avec le WWF
- 25/05 : AG et soirée Faune du Kenya
- 14/09 : Des noms d'oiseaux, en hommage à Jean-Pierre Policard
- 28/09 : La Laponie et barbecue de rentrée

3.4 Bénévolat nature

Dans le cadre de la mission de Service Civique « développement du bénévolat nature et mobilisation citoyenne en Guyane » l'enquête menée auprès des adhérents du GEPOG en novembre 2017 a fait l'objet d'un rapport. Cette enquête a permis de répondre au premier objectif de la mission : identifier la demande des adhérents de la structure en terme de bénévolat nature. Des informations générales sur l'association et son fonctionnement ont été recueillies, ainsi que des indications sur les centres d'intérêts des adhérents, leurs souhaits, leurs compétences et leur volonté d'implication. Sur le long terme, les résultats de cette enquête devraient permettre au GEPOG de travailler en lien plus étroit avec les personnes qui souhaitent s'impliquer, en fonction de leurs compétences, et de proposer des activités adaptées à leurs envies. Le taux de réponse a été de 28 % et un rapport détaillé des réponses est sorti en 2018. Le deuxième objectif de la mission était de recenser et de structurer l'offre de bénévolat au sein du GEPOG. Pour cela des « fiches actions bénévolat » ont été créées, un format unique qui permet d'harmoniser toutes les actions de l'association ouvertes aux bénévoles. Chaque mission de bénévolat possède ainsi sa fiche ce qui permet une meilleure communication et une meilleure information des potentiels bénévoles. Ces fiches sont en ligne sur le site du GRAINE Guyane qui y a dédié un onglet « bénévolat nature » :

(http://graineguyane.org/missions-et-actions/mutualisation-mise-reseau/actions-en-reseau/benevolat-nature/).

En parallèle, le compte du GEPOG sur la plateforme « J'agis pour la nature » de la Fondation pour la Nature et l'Homme (http://www.jagispourlanature.org/) a été remis à jour et des actions de bénévolat publiées également.

Afin de mieux encadrer l'activité bénévole au sein de l'association, une charte du bénévolat au GEPOG a été créée. Elle devrait être validée et mise en œuvre dès les premières actions 2018.

Depuis la fin de l'année 2017, le GEPOG est en possession d'une dizaine de passeports bénévoles distribués par le GRAINE. Ce livret personnel de compétences permet aux bénévoles de valoriser leur implication et les compétences acquises pendant des activités de bénévolat. Il est reconnu par Pôle Emploi et déjà bien développé en métropole mais encore absent en Guyane. Ces passeports vont être distribués aux bénévoles motivés afin d'entamer une « phase test » et de déterminer si des adaptations sont nécessaires au contexte guyanais.

En 2019, Alice Dutilly a été recrutée en Service Civique sur la continuité de cette mission. Elle travaillera notamment de manière plus étroite avec le GRAINE afin d'élargir ses actions à tout le réseau de l'environnement.

4. Communication

4.1 Le site internet

Vous trouverez sur le site internet de l'association (www.gepog.org) la grande majorité des rapports et publications de l'association, mais aussi notre boutique, des articles sur les animations passées… Notre galerie photo est très appréciée (elle constitue 75 % du « trafic » sur notre site). Pour des raisons techniques, le site internet n'a malheureusement pas pu être mis à jour depuis plusieurs années. Une refonte et une actualisation s'imposent donc ainsi qu'une simplification de son administration.

4.2 La page Facebook

La page Facebook de l'association (www.facebook.com/gepogoiseauxguyane) permet de diffuser un contenu actualisé et d'effectuer les rappels pour les sorties, soirées, etc.

4.3 La lettre d'information du GEPOG

Depuis la fin de l'année 2017, la lettre d'information du GEPOG, accompagnée de l'agenda des sorties, est envoyée par voie électronique aux adhérents en fin de mois. Cette lettre est un outil de communication mensuel créé et diffusé dans le but de présenter de façon régulière l'actualité du GEPOG et de relayer certaines informations du réseau de partenaires. Elle est constituée d'articles concis illustrés par des images portant sur les projets menés par le GEPOG, mais aussi sur l'actualité des réserves dont le GEPOG est gestionnaire ou co-gestionnaire. En outre, dans cet outil de communication, une photo est mise à l'honneur et une partie est spécialement dédiée à la diffusion d'annonces du réseau de partenaires de l'association. La première lettre d'information est sortie en novembre 2017. De nombreux adhérents et partenaires ont félicité l'initiative.

4.4 La nouvelle plaquette de présentation du GEPOG

En 2018, une nouvelle plaquette de présentation du GEPOG a été créée à l'initiative de Margot Vanhoucke, volontaire en Service Civique. Le recto de ce document contient toutes les informations de contact de l'association ainsi que les liens vers les réseaux sociaux. Le verso expose de manière concise les grands principes de l'association et les principales actions qui caractérisent le GEPOG. La nouvelle plaquette GEPOG a été imprimée en 250 exemplaires et distribuée lors des événements en guise de carte de visite. En 2019, de nouvelles impressions seront à prévoir afin de renouveler le stock disponible.

4.5 La newsletter des savanes

Dans le cadre du programme « savanes », nous publions régulièrement des informations par l'intermédiaire d'une newsletter. Actualités, témoignages, publications scientifiques, photos…
Vous pouvez vous inscrire et consulter les anciens numéros ici : http://www.savanes.fr/newsletter.

5. Sensibilisation à l'environnement

5.1 Points fixes d'observation

Tout au long de l'année, un point fixe d'observation des oiseaux est proposé le premier jeudi de chaque mois entre 17h et 19h. Depuis le mois de septembre le traditionnel point fixe du GEPOG a quitté l'Anse Châton pour retrouver le site de ses origines, place des Amandiers. Cette animation mensuelle est proposée aux adhérents mais aussi au grand public. L'objectif principal est d'observer les oiseaux présents sur le site et de partager des savoirs à leur sujet. La finalité est bien sûr de sensibiliser le public à l'ornithologie et de faire connaître l'association. En fonction de la disponibilité des uns et des autres, l'équipe du GEPOG se relaie chaque mois pour accueillir le public et animer le point fixe. À chaque point fixe, du matériel d'observation (lunettes, jumelles) est mis à disposition. Et l'équipe est toujours ravie de pouvoir échanger et de diffuser des informations sur les oiseaux. En 2018, 7 points fixes ont été réalisés à l'Anse Châton et 4 Place des Amandiers. Ils ont permis de sensibiliser au moins une centaine de personnes. Nous remercions les bénévoles qui nous accompagnent lors des animations. Au cours de ces points fixes, de nombreuses espèces ont pu être observées pour le bonheur des uns et des autres. Les données ont été saisies dans Faune-Guyane par l'équipe du GEPOG.

5.2 Manifestations

Tout au long de l'année, le GEPOG témoigne d'une de ses vocations premières : celle de sensibiliser à la préservation de l'environnement et des espèces. L'association participe ou organise à cette fin de multiples manifestations, en plus des rendez-vous périodiques (sorties ornithologiques, points fixe d'observation et soirées thématiques).

➢ ***24 et 25 mars 2018 : Fête des palmiers à Régina***

Le GEPOG, en tant que gestionnaire de la Réserve Naturelle des Nouragues, était présent à l'occasion de la fête des palmiers organisée par la MFR de Régina les 24 et 25/03/2018. Malgré une météo défavorable le public était au rendez-vous ! Grâce à un petit jeu les visiteurs petit et grands ont pu découvrir les chants d'oiseaux des palmiers et s'amuser à les reconnaître. La pluie n'a pas découragé non plus les participants à la sortie découverte des oiseaux des palmiers qui ont été plus nombreux que prévu à participer.

➢ ***26 mai 2018 : Fête de la nature***

Samedi 26 mai, à l'occasion de la fête de la nature, le public s'est mobilisé pour observer et tenter d'apercevoir le Dauphin de Guyane. Grâce aux équipes de salariés et bénévoles, l'événement a eu lieu en simultané sur différents sites : Place des Amandiers à Cayenne, Pointe des Roches à Kourou, Plage des Hattes à Awala-Yalimapo et également aux ilets Dupont qui ont été atteints en kayak. Malgré la météo difficile, des dauphins ont pu être observés au large des Amandiers et à Awala !

➢ ***1er juin 2018 : Semaine européenne du développement durable***

À l'invitation de la CTG, le GEPOG a tenu un stand pour la semaine européenne du développement durable. L'occasion de sensibiliser le public présent aux enjeux de préservation des trames vertes et bleues, et de la biodiversité d'une façon générale. Le projet TRAMES a également été présenté lors de cette journée. Près de cent personnes ont été accueillis sur le stand dont de nombreux scolaires.

➢ ***Juillet-août 2018 : Sorties kayaks aux Ilets Dupont***

En juillet 2018, en partenariat avec l'association ASPAG, des sorties en kayak aux ilets Dupont ont été organisés chaque jeudi et dimanche après-midi, regroupant entre 10 et 20 personnes du grand public. Six sorties ont été organisées au total. Pour chaque sortie, des salariés et des bénévoles du WWF et du GEPOG étaient présents afin d'animer les sorties.

➢ ***Juillet-août 2018 : découverte des oiseaux du littoral sur le sentier de Montabo***

La CTG a mis en place un riche programme d'animations estivales de découverte de l'environnement en juillet et en août 2018. Dans ce cadre, le GEPOG a proposé deux animations de découverte des oiseaux du littoral sur le sentier de Montabo le 2 et le 16/08/2018. Les deux animations se sont très bien déroulées. Le soleil était au rendez-vous aux deux dates ainsi que les oiseaux. De belles observations ont été réalisées depuis le sentier : Balbuzard pêcheur, sternes, mouettes, aigrettes, petits limicoles, frégates, etc. Dans le cadre du partenariat avec la CTG des clés de détermination des principales espèces de limicoles et d'aigrettes ont été conçues ainsi que des fiches espèce grand public.

➢ ***Novembre 2018 : Fête de la Science***

Participation du projet COAST et RNGC à la fête de la science du 10 au 18 novembre 2018 organisée par la Canopée des Sciences à l'Université de Guyane.

5.3 Animations scolaires et périscolaires

Le GEPOG est un acteur local dans le domaine de l'Education à l'environnement et au développement durable en milieu scolaire et périscolaire. Tout au long de l'année, des animations sont organisées de façon ponctuelle ou dans le cadre de projets pédagogiques avec différents types de partenaires (écoles, centres de loisirs, etc.). Ces animations ont pour objectif de transmettre au jeune public de façon ludique et pédagogique des savoirs, des savoir-faire et des savoir-être autour de la protection des espèces et de leur habitat.

Au mois de mars 2018, trois animations ont été réalisées dans le cadre du projet « de l'art dans le vent » pour des classes Ulis des écoles Mariette Bernude, Stanislas et Edgar Galliot de Cayenne et Rémire-Montjoly. Au total, 26 élèves ont bénéficié de ces animations.

Le 8 mars et le 10 septembre 2018, deux interventions ont été réalisées au lycée agricole de Matiti, sur les espèces protégées. La première intervention était destinée aux techniciens et conseillers agricoles dans le cadre d'une formation au diagnostic agro-écologique, le seconde s'adressait aux élèves en formation GPN.

De nombreuses animations ont également été réalisées dans le cadre du programme COAST. Un chapitre spécifique détaille ces actions dans le chapitre dédié au projet COAST.

5.4 Réseau de l'éducation à l'environnement en Guyane

Le GEPOG est membre du réseau régional d'éducation à l'environnement qui regroupe une quarantaine de structures d'éducation à l'environnement.
En octobre 2018, Sylvain Uriot a pris le relai de Louise Bétremieux pour représenter le GEPOG au sein du Conseil d'administration du GRAINE. Plus d'informations (http://graineguyane.org/).

5.5 Culture à la participation

Le GEPOG a finalisé en 2018 le projet culture à la participation. Grâce au soutien financier de la DEAL et en collaboration avec la mairie de Cayenne, l'objectif était de tester des outils de démarche participative pour de l'aménagement de site, afin d'utiliser les résultats par la suite dans le projet TRAMES (cf. ci-dessous). Il a été mis en place pour faire participer les habitants, passants et associations de quartier à l'aménagement d'une parcelle communale du quartier village Chinois. Ce travail a pu être réalisé grâce au soutien et à la participation de l'association des Frères de la Crik, du GRAINE Guyane et de la MAGUY. Une restitution du projet a été réalisé dans le quartier chinois le 31/01/2018 et le COPIL de restitution final a eu lieu le 02/03/2018 à la DEAL.

6. Base de données et fonds documentaires

6.1 Faune-Guyane

Le site collaboratif www.faune-guyane.fr, qui collecte et gère les observations naturalistes en Guyane, a été lancé en 2012 grâce au programme Life+ CapDOM. Faune-Guyane est géré par le GEPOG, en partenariat avec l'association Kwata, la Société Herpétologique de France et le Groupe Chiroptères de Guyane. En 2018, Faune-Guyane s'est ouverte aux phasmes, sous le contrôle de l'association ASPER. Olivier Claessens assure la gestion administrative et technique de Faune-Guyane pour le GEPOG, secondé par Alexandre Vinot, deuxième administrateur « historique » de Faune-Guyane. Un Comité de pilotage composé de représentants de chaque groupe taxonomique s'est réuni le 20/01/2018 pour débattre de l'évolution du site, de sa gestion et des demandes d'utilisation des données. Au cours de l'année 2018, 9 demandes d'utilisation ont donné lieu à une extraction de données de la base. À la fin de l'année 2018, la base Faune-Guyane compte 558 720 données, soit une progression de 20 % par rapport à l'année précédente (+ 93 500 données). Le seuil des 500 000 données a été franchi en mai 2018. Les oiseaux représentent toujours 90 % du total. On note en 2018 l'arrivée de 85 nouveaux contributeurs, ce qui fait un total de 933 observateurs inscrits. L'ensemble

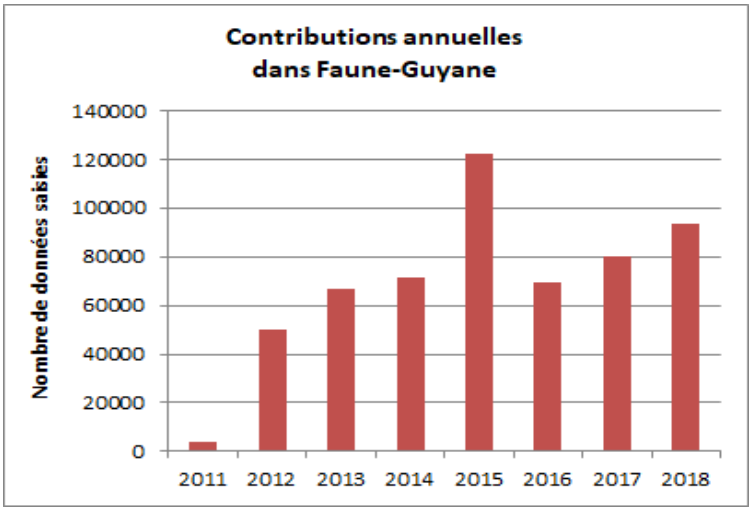

des tâches courantes de gestion de la base est assuré bénévolement : vérification des données par les comités de validation, animation du site. 55 actualités ont été publiées au cours de l'année.

Un important travail de réflexion et de concertation a été mené au cours de l'année au sein du Comité de pilotage, et avec les principaux contributeurs et la DEAL, en vue de l'adhésion de Faune-Guyane à la charte du SINP. Un accord a été trouvé pour l'intégration des données de Faune-Guyane au Système d'Information sur la Nature et les Paysages (SINP), mais l'adhésion à la charte et le partage des données restent subordonnés aux moyens qui seront accordés par la DEAL pour la gestion de Faune-Guyane.

6.2 OBSenMER

OBSenMER (http://www.obsenmer.org/) est un réseau de collecteurs et d'utilisateurs de données relatives à la faune marine française. Ce programme de sciences participatives a été initié et développé par le Groupe d'Etude des Cétacés du Cotentin (GECC), en collaboration avec Cybelle Planète. Il s'articule en 5 zones géographiques, chacune gérée par un administrateur local : Mer de la Manche, Atlantique, Méditerranée, Antilles et Guyane.
En Guyane, OBSenMER est administré par le WWF et le GEPOG. Ce partenariat et le développement d'OBSenMER sur le territoire s'inscrit dans le cadre du projet COAST. OBSenMER est une plateforme collaborative qui facilite la saisie et l'analyse des observations en mer. Elle concerne tous les types d'observations : mammifères marins, tortues marines, poissons, mais aussi les activités humaines, telles que la plaisance, la pêche, la pollution, etc. OBSenMER s'adresse aussi bien au grand public qu'aux structures naturalistes professionnelles, et collecte aussi bien les données de sciences participatives que les données issues d'un protocole expert. OBSenMER se veut complémentaire de la base de données en ligne Faune-Guyane puisqu'elle permet de saisir dans l'ensemble des eaux marines guyanaises.

6.3 Bibliothèque du GEPOG

La bibliothèque du GEPOG est toujours à disposition pour consulter ou emprunter des ouvrages, même si elle souffre toujours d'un certain retard dans sa gestion. Les bonnes volontés pour nous y aider sont bienvenues ! Les références de tous nos ouvrages sont en ligne sur ce site mutualisé avec d'autres structures : http://www.ecofog.gf/doremifae/ (pour DOcumentation en RÉseau sur les MIlieux naturels, la Forêt, l'Agriculture en GuyanE). Vous y trouverez un catalogue en ligne regroupant de nombreux titres.

6.4 Guide d'identification des oiseaux de Guyane



Le 19 février 2018, une réunion a été réalisée avec le Muséum national d'histoire naturelle (MNHN) en vue de travailler sur l'élaboration et l'édition d'un guide d'identification des oiseaux de Guyane. Le contenu de l'ouvrage a été validé par le MNHN puis collectivement avec les adhérents du GEPOG lors de la réunion du 10/03/2018. Suite à deux réunions de coordination en mai 2018 et juin 2018, les maquettes des planches illustratives et des textes et un document rassemblant l'ensemble des questions techniques sur la faisabilité du guide ont été envoyés au MNHN. Un retour à ces questions a été réalisé fin septembre par le MNHN avec l'envoi d'une maquette au format des éditions Patrimoines naturels. Sylvain Uriot a retravaillé les planches tests en utilisant le format envoyé par le MNHN. Les prochaines étapes concernent la formalisation du partenariat par la mise en place d'une convention ainsi que la recherche de financements. Pour cela,

un dossier de demande de subvention a été déposé à l'Agence française de la biodiversité (AFB) début septembre 2018. D'autres partenaires financiers sont envisagés dont la DEAL, la CTG et le PAG.

6.5 Photothèque du GEPOG

La photothèque du GEPOG constitue vraisemblablement une des ressources photographiques les plus complètes et riches du continent. Nous accueillons toujours avec plaisir les œuvres de nos photographes pour enrichir notre page dédiée sur le site internet du GEPOG (près de 6 500 photos de plus de 656 espèces différentes) et répondre à nos besoins iconographiques pour nos différentes productions.

7. Projets d'études et de suivis de population

7.1 Programme STOC-EPS

Le Suivi des Oiseaux Communs en Guyane (STOC-EPS) a été lancé en 2012 dans le cadre du programme Life+ CAP DOM. En 2018, grâce au soutien financier de la DEAL et du PAG, le réseau STOC se compose de 52 parcours, 3 de plus qu'en 2017, chacun comportant 10 points de comptage. Ils se répartissent de Saint-Laurent à Saint-Georges en passant par les réserves naturelles de l'Amana, de la Trinité, du Mont Grand Matoury et des Nouragues, ainsi que sur le territoire du Parc Amazonien de Guyane (Maripasoula, Cayodé, Antécume Pata, Saül, Camopi et Trois-Sauts). 29 observateurs participent au programme en prenant en charge 1 à 3 parcours chacun (excepté Olivier, coordonnateur du programme, qui assure les relevés sur 17 parcours). Plusieurs futurs participants étaient en formation cette année.
En 2018, les comptages de la première session annuelle ont été perturbés par les mouvements sociaux et les barrages routiers : une partie des relevés n'a pas pu être effectuée. Deux parcours à Saint-Georges ont été définitivement abandonnés en cours d'année.

7.2 Projet BEST "EIEFAG"

Depuis le mois de juin 2018 et jusqu'en mai 2019, le GEPOG est engagé dans un programme qui vise à évaluer l'impact de l'exploitation forestière sur les oiseaux. Pour cela, il faut commencer par définir l'effort d'observation nécessaire : c'est le projet « EIEFAG » (pour « Evaluer l'Impact de l'Exploitation Forestière sur l'Avifaune de Guyane »), en partenariat avec le CEFE de Montpellier et l'ONF, sur un financement européen BEST-RUP. Ce projet se déroule sur deux sites dans la région de Saint-Georges. Olivier Claessens a effectué les huit missions programmées en 2018, avec l'aide de bénévoles, de l'ONF ou de salariés du GEPOG. Quatre autres missions seront effectuées au début de l'année 2019. Les résultats de l'étude sont attendus fin mai 2019. D'ores et déjà, les deux sites s'avèrent très riches et de nombreuses observations remarquables ont pu être collectées et saisies sur Faune-Guyane.

7.3 Suivi de la reproduction de la Harpie féroce

La Harpie féroce - emblème de notre association - est un oiseau prestigieux qui fait rêver bon nombre d'ornithologues. Mais nous savons peu de choses de sa biologie en Guyane.
Un nid de Harpies féroces connu depuis 4 ans près de Macouria offre l'opportunité de réaliser une étude sur cette espèce qui pourrait être aussi un excellent vecteur de communication et de sensibilisation. De nombreux observateurs ont déjà pu admirer ces oiseaux de loin sur

leur nid. Après deux ans d'absence due à la disparition du mâle, la femelle a retrouvé en 2018 un compagnon et le nouveau couple est revenu fréquenter l'aire, sans se reproduire. Le GEPOG souhaite suivre leur nidification à partir cette année, à l'aide d'un piège photo installé à proximité du nid. Pour cela, un appel à dons a été lancé auprès des adhérents et sympathisants. Il a permis de collecter 1125 euros, grâce à 22 donateurs. Le matériel a été acquis en janvier 2019. A suivre....

7.4 Coq-de-roche

Les suivis de la reproduction sont programmés tous les deux ans depuis la fin du projet Life+ CapDOM. Les suivis reprendront en début d'année 2020 avec le soutien de TEMEUM.

7.5 Héron agami

Les résultats du Life+ CapDOM ont amené fin 2015 à la rédaction du premier plan de conservation de l'espèce (http://www.lifecapdom.org/en-direct-du-terrain/article/le-plan-de-conservation-du-heron-agami-disponible) et à la création du groupe de travail sur les hérons agami qui fait partie de « Heron Conservation », groupe de spécialistes sur les hérons de l'UICN**.** Le groupe compte actuellement 20 membres physiques dont des représentants d'espaces protégés, des ornithologues et chercheurs. Actuellement, 8 colonies de 7 pays sont suivies par des membres.
Le GEPOG coordonne ce groupe avec la Tapiche Reserve du Pérou et fait ainsi partie du Comité de Pilotage de Heron Conservation. Pour en savoir plus : http://www.heronconservation.org/working-groups/agami-heron-working-group.

En 2018, ce groupe a mis en place pour la deuxième année consécutive un protocole commun de suivi à toutes les colonies, dont le GEPOG en Guyane avec la collaboration de la réserve naturelle nationale de Kaw-Roura et le Parc Amazonien. Les résultats pour l'année 2018 font état de 1913 nids dans les marais de Kaw. Des captures et des prélèvements sanguins ont été réalisés lors d'une mission du 13 au 15 juin 2018 sur la colonie d'Elahé dans le cadre de l'étude génétique sur l'espèce, en collaboration avec l'université de Miami (USA) et avec l'ensemble des membres gestionnaires de colonies.

Le GEPOG a publié un article scientifique dans la revue *Waterbirds*, basé sur les résultats du Life+ CapDOM, accessible ici : http://www.bioone.org/doi/full/10.1675/063.040.0310

7.6 Etude et suivi du Dauphin de Guyane : le projet COAST

Le projet COAST (Connaissance, Observation et Animation en faveur de la SoTalie) est porté par le WWF et le GEPOG et est cofinancé par les fonds européens au titre des fonds FEDER. Les autres bailleurs financiers sont le CNES, la DEAL et le Conservatoire du Littoral. Initié en juillet 2016, le projet, d'une durée totale de 3 ans, prendra fin en juin 2019.
Le projet COAST comporte trois volets principaux : l'étude et le suivi scientifique de la Sotalie, la réalisation d'actions de valorisation touristique et de gestion concertée aux îlets Dupont et la mise en place d'actions de sensibilisation sur le Dauphin de Guyane et sur le milieu marin à destination du grand public et des scolaires. Le suivi scientifique vise à améliorer les connaissances sur l'espèce. Les travaux sont réalisés dans les eaux côtières et estuariennes de la presqu'île de Cayenne avec la mise en œuvre de méthodes couramment utilisées pour l'étude des mammifères marins : le suivi par transects, la photo-identification (à partir des nageoires dorsales), le suivi acoustique et la réalisation de points fixes d'observation depuis la côte.
Les sorties dédiées à la photo-identification ont permis d'effectuer 42 observations soit 284 individus estimés. Plusieurs milliers de photographies ont été prises et près de 500 photos de nageoires

dorsales ont été archivées. Les trajets sont majoritairement concentrés dans les zones où l'espèce semble être la plus présente pour augmenter les chances d'observation, soit autour des ilets de Rémire et dans le chenal du Mahury. Actuellement, une centaine d'individus a été ajoutée au catalogue de photo-identification. 23 d'entre eux ont été recontactés entre 2 et 5 fois. Un individu photographié le 06 juin 2015 au sein de la Réserve du Connétable a été revu à proximité des ilets de Rémire (plus de 30 km de distance) le 18 septembre 2016, le 16 octobre 2016, le 24 octobre 2016 et le 5 mai 2017.

Les nouvelles photographies prises en 2017 et 2018 permettront de mettre en évidence des groupes sociaux. Quelques individus adultes fréquentant toujours le même groupe entre 2016 et 2017 ont déjà pu être observés. Concernant le suivi par transects, celui-ci est réalisé sous forme de campagne comprenant chacune 3 sorties. 21 segments ont été définis (entre 5 et 7 km chacun) couvrant plusieurs types d'habitats (abords de plages, fonds vaseux, zones rocheuses, estuaires, etc.) et seront répliqués 4 à 5 fois dans l'année. En 2017, trois campagnes ont été effectuées. Concernant l'acoustique, au total, 272 heures d'enregistrement ont été collectées à l'aide d'hydrophones fixes et environ 3 heures d'enregistrement à l'aide d'un hydrophone câblé (enregistrements effectués directement sur les groupes observés).

Le traitement des données sera effectué pendant l'année 2018. Pour en savoir plus : http://www.reserve-connetable.com/milieu-marin/etudes-et-suivis/dauphin-de-guyane/

Photo-identification, les marques (encoches, griffures, cicatrices, dépigmentation, etc.) présentes sur les nageoires dorsales des dauphins sont utilisées pour reconnaître les individus

De mars à juin 2018, 20 animations ont été réalisées pour les scolaires de CM2 à 5e des écoles et collèges de Montsinery-Tonnégrande, Rémire-Montjoly, Cayenne, Macouria…



7.7 Etude et suivi du Mérou géant

La Réserve de l'Ile du Grand-Connétable mène un suivi du Mérou géant depuis une dizaine d'années. Des pêches scientifiques sont effectuées pour mesurer les animaux et les équiper d'une marque externe (appelée tag spaghetti). Chaque marque possède un numéro unique qui permet d'identifier les mérous et de les reconnaître s'ils sont recapturés. La première session de capture a été organisée en août 2018 et a permis de marquer 17 individus dans les eaux de la réserve. Le plus gros mérou mesurait 1,42m pour une circonférence de 97cm et un poids estimé de 45kg. Globalement, les poissons étaient de taille relativement moyenne en comparaison aux autres individus mesurés les années précédentes.

Le Mérou géant est une espèce menacée et classée en Danger Critique d'Extinction sur la Liste Rouge Mondiale de l'UICN. La règlementation en Guyane n'autorise que la capture d'un mérou par sortie de pêche et par bateau. Aucune limite de capture n'est appliquée pour la pêche professionnelle. Il fait partie des espèces prioritaires du nouveau plan de gestion de la réserve. Pour en savoir plus : http://www.reserve-connetable.com/milieu-marin/etudes-et-suivis/merou-geant/

7.8 Implication dans le Réseau des Echouages de Guyane

En 2014, les organismes guyanais impliqués dans la conservation du milieu marin ont créé le Réseau de suivi des Echouages de mammifères marins et de tortues marines de Guyane (REG), en partenariat avec la DEAL-Guyane et le Réseau National des Echouages (RNE). Les objectifs de ce réseau sont de secourir les animaux lorsque cela est possible, d'améliorer les connaissances sur les causes de mortalité des tortues marines et des mammifères marins et de mieux connaître la biologie de ces espèces. Afin d'assurer la qualité et la traçabilité des données collectées, des protocoles spécifiques au territoire ont été établis que les membres se sont engagés à suivre. Toutes les données ainsi que les prélèvements biologiques sont centralisés localement par le réseau.

Pour plus d'informations, visitez le Facebook du REG : Réseau Echouages de Guyane

7.9 Mission Malilihpan

Le GEPOG a participé du 1er au 11 octobre à une mission d'inventaire pluridisciplinaire organisée par le Parc Amazonien de Guyane sur l'inselberg Mamilihpan, dit « Roche Susky », au nord des monts Tumuc-Humac (commune de Maripasoula). L'inselberg Mamilihpan est connu pour ses peintures rupestres uniques en Guyane. Les objectifs principaux de cette mission étaient d'étudier les vestiges archéologiques et d'évaluer l'intérêt écologique du site, qui n'avait jamais été exploré sur ce plan. Cette mission réunissait des archéologues (Olivier Huard et Oscar Fuentes/DAC), des spécialistes des habitats (Olivier Brunaux/ONF et Stéphane Guitet/PAG), une botaniste (Sophie Gonzalez/Herbier de Guyane), un entomologue (Eddy Poirier/SEAG), des ornithologues (Olivier Claessens/GEPOG et Tapinkili Anaiman/PAG), un chiroptérologue (Jérémie Tribot/RNGC), un guide local (Wataïman

Nanuk/association Kasiwe-Kunawa), un journaliste photographe (Pierre-Olivier Jay/Une Saison en Guyane), et enfin le responsable de la mission (Denis Lenganay/PAG).
S'il est trop tôt pour en dresser le bilan complet et précis, cette mission a tenu ses promesses. Sur le plan ornithologique, plusieurs espèces très rares en Guyane ont été observées, photographiées et/ou enregistrées, et des preuves de reproduction apportées, comme pour le Martinet montagnard (*Aeronautes montivagus*) (2ème donnée en Guyane), l'Ermite d'Auguste (*Phaethornis augusti*), le Tyranneau nain (*Phyllomyias griseiceps*) (3ème donnée en Guyane), le Tyran sociable (*Myiozetetes similis*) (4ème localité en Guyane). De nombreuses autres espèces peu communes ou à répartition restreinte ont été contactées. Enfin, une importante population de Coqs-de-roche (*Rupicole rupicola*) a été découverte, nichant dans les chaos rocheux au pied de l'inselberg.

8. Projets Thématiques

8.1 Formation TESSA et mise en œuvre de l'outil

Dans le cadre de la mise en place d'une expérimentation de l'outil TESSA (Toolkit for Ecosystem Service Site-based Assessment) en Guyane, la LPO a sollicité le GEPOG pour organiser une formation de quatre jours du 23 au 26 janvier 2018 de prise en main de l'outil, ouverte à l'ensemble des acteurs de gestion des espaces protégés de Guyane. Les activités dont le GEPOG avait alors la responsabilité étaient :

- De réaliser la préparation logistique (réservation de restaurant, de logement, de salle)
- De réaliser la promotion de la formation
- De faire le lien avec les participants
- De remettre à la LPO les présentations réalisées

La formation devait servir de base pour une expérimentation de l'outil TESSA sur le site des Salines de Montjoly, site du Conservatoire du Littoral géré par l'association Kwata. Cette expérimentation est prévue pour 2019.

8.2 Savanes

En 2018, le site internet et la newsletter « savane » (www.savanes.fr) créés en 2015 ont continué à vivre. Deux visites guidées du parcours de découverte des savanes localisé sur la commune de Sinnamary (et téléchargeable sur ce lien : http://www.savanes.fr/decouvrir/le-chemin-des-savanes) ont été organisées en 2018, le 17/03 et le 15/09. Une sortie scolaire a également été organisée le 11/12. Le manuel technique de gestion des savanes, disponible en trois langues, est en accès libre en ligne (http://www.savanes.fr/mediatheque/savanes-de-guyane-manuel-technique-de-gestion).
Mi-Septembre 2018 a été lancé le projet LIFE+ BIODIV'OM (cf. 7.15), dont l'objectif est de lutter contre deux espèces exotiques envahissantes des savanes qui constituent une menace pour ces milieux.

8.3 Etude des Trames Vertes et Bleues : le projet TRAMES

Le projet TRAMES comporte trois volets principaux : 1/ -Apport de connaissances sur la biodiversité, avec un effort particulier porté sur les zones d'importance écologique identifiées sur les documents de stratégie territoriale (SAR, SCOT, PLU) ; 2/ -Partage et implication du plus grand nombre par une approche participative, qui s'appuiera sur ces zones et visera à en promouvoir l'appropriation par les habitants ; 3/ -Soutien et accompagnement à l'aménagement local, qui proposera d'apporter les éléments concrets facilitant les orientations et les choix des décideurs quant au devenir de ces zones, via un dialogue permanent.

TRAMES
Territoires Réseaux Aménagements Milieux Environnements Sociétés

- **Gouvernance** :

Le premier COPIL du projet TRAMES s'est réuni le 11/06/2018 dans les locaux de la CTG. La première année du projet a permis de proposer lors du premier comité de pilotage deux ajustements :

- la réduction substantielle de l'axe « espèces invasives », pour un transfert vers un axe « amphibiens et reptiles », qui se révèlent de bons indicateurs de la fonctionnalité des corridors.
- le changement de méthode d'inventaires pour les poissons, avec le passage d'une méthode initiale « classique » (inventaire par piégeage et observations directes) à l'utilisation de l'ADN environnemental. Ces méthodes dites de « métabarcoding », récemment mises au point, doivent permettre l'acquisition rapide de la diversité biologique d'un site, et devraient permettre, à budget égal, d'inventorier davantage de zones.

La réunion de lancement s'est tenue quant à elle le 21/06/2018 dans la salle des délibérations de la CACL. Une trentaine de personnes était présente pour cette réunion de lancement dont des représentants de la CACL, des mairies de Matoury, de Cayenne, de Rémire-Montjoly, de la DEAL, de la CTG, de la DAAF, de l'Audeg, du Conservatoire du littoral, de l'Office de l'eau, de l'ONF, du CENG, de l'association Trésor, de la Sepanguy, d'Aquaa ainsi que le bureau d'étude Sima-pecat.

Un second COPIL a été réuni le 06/09/2018 avec l'ensemble des financeurs au regard des difficultés financières et administratives rencontrées par le projet. Les discussions avec le Pôle des affaires européennes (PAE) ont permis d'envisager le décalage du projet. La période d'exécution de l'opération est prolongée d'un an. En fonction de l'avancée du projet d'autres avenants de durée pourront être sollicités.

- **Acquisition de connaissances**

La première année de travail a permis d'initier les inventaires de petits mammifères. En complément de six sites déjà inventoriés précédemment sur le territoire de la CACL et qui seront intégrés aux analyses finales, quatre nouvelles zones ont été étudiées. Les efforts nécessaires aux inventaires de petits mammifères (un minimum de 1 200 nuits-pièges est attendu, soit 10 jours par site) font que les sites doivent être choisis en intégrant les contraintes inhérentes au piégeage (disponibilité d'au moins 500 m de linéaire forestier, problème du risque du vol du matériel).

La validation des protocoles d'inventaires d'oiseaux et les premières analyses ont fait l'objet d'un travail conjoint entre le GEPOG, ECOFOG et le CEFE de Montpellier avec l'encadrement d'un stagiaire du Master Biodiversité Ecologie Evolution (Thomas Monjoin). Des relevés ponctuels d'une durée de 30 minutes par point ont été réalisés pour tenter d'apporter une première approche de la fonctionnalité des trames vertes sur le territoire (recherche d'espèces indicatrices, étude des seuils de disparition de ces espèces…). En travaillant le long d'un gradient de perturbations anthropiques, des conséquences sur la communauté d'oiseaux ont été mises en évidence. Le passage du cœur d'un massif forestier ancien à une zone périurbaine, jusqu'au centre-ville urbanisé de Cayenne se traduit par un changement radical du cortège d'espèces. De nombreuses espèces forestières et peu abondantes sont peu à peu remplacées par quelques espèces dominantes, en grand effectif. La poursuite de ces inventaires avifaunistiques et la mise à jour des analyses permettront d'apporter des réponses intéressantes en termes de fonctionnalité des trames vertes pour les oiseaux et notamment le cortège d'espèces forestières indicatrices.
La mise en œuvre des inventaires des autres taxons retenus dans cette étude : odonates, chiroptères, poissons, a été reportée.

- **Sensibilisation :**

Les associations Kwata et GEPOG ont organisé un concours vidéo intitulé « Klap ta crik » dans le cadre du volet « sensibilisation grand public et scolaires » du projet TRAMES. L'objectif du concours était de sensibiliser les habitants aux trames bleues en recueillant leurs témoignages sur des cours d'eau de la CACL (perceptions, usages, intérêts…). Un communiqué de presse a été envoyé à tous les partenaires et l'affiche du concours est parue dans le journal quotidien France-Guyane. L'équipe a aussi eu l'opportunité de communiquer sur le concours à la radio et à la télévision. Le concours a été ouvert du 15 novembre 2017 au 9 février 2018. Deux catégories de participation ont été proposées, la catégorie « grand public/individuel » et la catégorie « Scolaires/associations ». Chaque vidéo devait faire découvrir un cours d'eau présent obligatoirement sur le territoire de la CACL. Trois vidéos ont concouru dans la catégorie «Scolaires/ associations», et six dans la catégorie «grand public/individuel».

Le jury, composé notamment de deux membres de l'association Guyane-Cinéma Audiovisuel Multimédia, s'est réuni le 26 février 2018 pour noter les vidéos. La soirée de remise de prix a été organisée le 15 mars 2018. Une soixantaine de personnes y ont participé. Catégorie individuel : Prix 1 - un week-end pour 2 à la découverte des marais de Kaw à bord du Morpho, Prix 2 - un week-end pour 2 en écolodge avec Rour'Attitude et balade en kayak, Prix 3 - un ouvrage. Catégorie Asso/scolaires : Prix 1 - 1 journée découverte des poissons d'eau douce et de leurs habitats (animation et sortie avec l'association Guyane Wild Fish), Prix 2 - ½ journée découverte des poissons d'eau douce avec l'association Guyane Wild Fish, Prix 3 - un ouvrage. Les vidéos gagnantes sont devenues des supports de communication et de sensibilisation pour le projet TRAMES.

- **Communication :**

La plaquette de présentation du projet est en cours d'élaboration, et devrait être achevée avant la fin de l'année 2018. En vue du démarrage des actions de sciences participatives, la promotion du programme doit être accrue et plus efficace sur la plateforme Faune-Guyane, les visuels sont en cours de finalisation. Par ailleurs, une page internet spécifique au projet a été ouverte sur le site web de l'association Kwata (www.kwata.net/trames.html). Enfin, le projet a servi de support partiel à la conférence donnée par B. de Thoisy lors du Symposium joint des Académies des Sciences Française et Brésilienne, à Manaus en juin 2018.

Par ailleurs un support de communication et de promotion de Faune-Guyane sous forme de carte postale a été réalisé. Il faut désormais prévoir l'édition et la diffusion de ce document.

8.4 Mise en valeur de la biodiversité faunistique du jardin botanique de la ville de Cayenne

Fin septembre 2018, la CTG a confié au GEPOG la réalisation d'une étude pour établir des propositions d'aménagement, de gestion et de suivi pour la mise en valeur de la biodiversité faunistique et notamment avifaunistique du jardin botanique de la ville de Cayenne. Les inventaires ont été réalisés en décembre 2018 et janvier 2019 ; le rapport sera rédigé en début d'année 2019.

8.5 Etude d'impact du dragage des fleuves Mahury et Kourou

Le GEPOG a été retenu pour participer, en partenariat avec le groupement Hydreco/Biotope, à l'Inventaire des espèces patrimoniales, protégées ou vulnérables marines et aquatiques dans le cadre de l'étude d'impact du dragage des fleuves Mahury et Kourou par le Grand port maritime de Guyane (GPMG). L'étude se déroule en quatre phases :

- 1. Recherche et synthèse bibliographique
- 2. Etude sur site
- 3. Identification des impacts possibles sur les espèces
- 4. Rédaction et relecture du rapport final

Le rapport divisé en deux parties (Secteur Mahury-Ilets et secteur Kourou-Iles du Salut) a été rendu à Hydreco le 07 novembre 2018.

Cette étude a nécessité l'organisation et la réalisation de 24 missions en mer entre le 3 juillet et le 15 octobre 2018, réparties entre les deux secteurs, Mahury et Kourou. Dans le Mahury, 3 sorties d'observation depuis le navire de dragage Fregate ont pu être mises en place afin de détecter d'éventuels impacts du dragage sur les animaux. Au total cela représente 122 heures d'observation et 1103 km parcourus. 28 points fixes d'observations ont été effectués sur le Mahury ce qui équivaut à 14 heures d'observation. Pour les Iles du Salut ce sont 29 points fixes dédiés aux tortues qui ont été réalisés sur des points tout autour de l'île, cumulant environ 15 heures d'observation. L'ensemble des mission a également permis de réaliser 43 relevés acoustiques, 104 observations de Dauphins de Guyane, et 149 observations de tortues (en majorité des Tortues vertes). En parallèle, les données opportunistes disponibles ont été extraites de OBSenMER et faune-guyane puis compilées et intégrées dans l'analyse des données. Cela représente 148 observations de mammifères marins et 31 observations de lamantins.

8.6 Lancement du programme LIFE BIODIV'OM

Depuis la mi-septembre 2018 a été lancé un nouveau programme LIFE inter-DOM en partenariat avec la LPO. Le volet guyanais du projet LIFE BIODIV'OM se focalise sur la conservation et la gestion intégrée du Mérou géant, espèce en danger critique d'extinction, et sur la lutte contre deux espèces exotiques envahissantes (*Acacia mangium* et *Melaleuca quinquenervia*) présentant une menace pour les savanes.

8.7 Projet de valorisation écologique des polders de Mana

Les polders de Mana, dans l'ouest du département, concentrent d'importants enjeux de conservation des limicoles et des anatidés. Le GEPOG et ses partenaires travaillent sur ce secteur depuis près de 25 ans à l'amélioration des connaissances des limicoles notamment. Suite à la réalisation en 2016 d'un état des lieux des enjeux de conservation et de gestion (Pelletier, Uriot & Pracontal, 2017) dans la perspective de promouvoir la valorisation écologique d'une partie de ce polder abandonné par l'agriculture depuis plus de 10 ans. Suite à la rétrocession des parcelles publiques au Conservatoire du littoral, le GEPOG a participé le 14/09/2018 à la première réunion du COPIL visant à établir le projet de site. Le GEPOG suivra attentivement les opportunités de valorisation qui pourront être menées avec les riverains, usagers et collectivités sur ce site

d'importance mondiale pour les oiseaux migrateurs. La prochaine réunion de COPIL est prévue en mars 2019.

Par ailleurs, en partenariat avec le Service Canadien de la Faune, un projet de conservation de l'avifaune a été proposé en août 2018. Celui-ci envisage : 1°) d'ici fin mars 2019, de rédiger une stratégie de conservation sur 5 à 10 ans comprenant notamment des actions de sensibilisation, de concertation et de formation avec et pour les usagers du site et notamment les chasseurs « légaux ». Cette stratégie devra notamment s'articuler avec, d'une part, le plan de gestion en cours d'élaboration par le Conservatoire du littoral, d'autre part, la politique menée par les services de l'état, et notamment l'ONCFS, visant à instaurer le permis de chasser et à lutter contre les activités de braconnage ; 2°) de mars 2019 à février 2021 : mettre en œuvre des actions démonstratives et réplicables de cette stratégie : sensibilisation des scolaires, développement d'outils de sensibilisation grand public, ateliers de concertation… ; et 3°) de mars 2019 à février 2021 : poursuivre et renforcer le suivi des populations de limicoles (comptages, radiotracking : dispositif MOTUS) et renforcer le suivi de l'activité de chasse afin d'apporter des éléments concrets d'évaluation de la stratégie de conservation.

9. Gestion d'espaces naturels

9.1 Congrès RNF

Pauline Garrigou et Jennifer Devillechabrolle de la Réserve naturelle des Nouragues se sont rendues au congrès des Réserves, du 3 au 6 avril 2018, à Ronce-les-bains.

9.2 Gestion de la Réserve Naturelle de l'Ile du Grand Connétable

Réserve Naturelle
ILE DU GRAND-CONNETABLE

La totalité des actions entreprises par la réserve est disponible dans le bilan d'activités de la réserve, accessible sur le site internet :
http://www.reserve-connetable.com/wp-content/uploads/2019/03/bilan_activites_RNGC_2018.pdf

L'année 2018 a été une année charnière pour la réserve. En effet, le 3ème plan de gestion de la réserve naturelle a été validé en fin d'année lors du comité de gestion. Ce nouveau plan de gestion établi pour une période de 10 ans est désormais la nouvelle feuille de route de la réserve.

Trois enjeux majeurs ont été mis en avant : les oiseaux marins, les habitats marins rocheux et l'habitat pélagique sur fond meuble. Au-delà des enjeux du patrimoine naturel, deux facteurs clés de réussite sont également mis en avant : la protection et la valorisation du milieu marin en Guyane et le fonctionnement administratif de la réserve.

Pour plus d'info : www.reserve-connetable.com ; www.facebook.com/RNGrandConnetable

9.3 Cogestion de la Réserve Naturelle des Nouragues

Depuis décembre 2014, le GEPOG est co-gestionnaire de la Réserve Naturelle des Nouragues avec l'ONF. Le bilan d'activités complet de la réserve sera consultable courant 2019 ici : http://www.nouragues.fr/la-reserve-naturelle-des-nouragues/presentation/informations-et-documents-2/.

En 2017 le plan de gestion 2017-2021 a été finalisé et validé le 7 juillet par le CSRPN, puis le 16 octobre par le Comité de gestion de la réserve. La méthodologie révisée de RNF a apporté un nouvel éclairage des grands enjeux de conservation. Les gestionnaires et l'équipe technique ont ainsi revu leurs priorités d'actions. Ce travail mené en concertation a permis d'améliorer les relations partenariales grâce à une meilleure prise en compte des besoins de chacun. Ce document est désormais soutenu et partagé par l'ensemble des parties prenantes.

L'ancrage territorial, associé au souhait de rouvrir l'Arataï, a été identifié comme l'un des facteurs clef de réussite prioritaire pour la conservation des Nouragues. Ce constat a conforté les gestionnaires et la DEAL dans la décision de recruter en priorité une chargée de mission dédiée aux projets de territoire. Dès 2018, des projets pédagogiques en lien avec les scolaires de Régina se sont mis en place tout au long de l'année. En parallèle, le projet CORACINES se déploie avec la création d'un COPIL pédagogique et des avancées techniques et partenariales concrètes.

Ce début de plan de gestion est aussi l'occasion de revoir la robustesse et la méthode des protocoles de suivis scientifiques. Les suivis actuellement maintenus restent ceux menés en réseau et qui apportent une cohérence de territoire (IKA, STOC-EPS, suivis amphibiens et botanique). Les échanges avec les experts et le développement de nouvelles techniques (cartographiques, espèces indicatrices…) définiront les protocoles qui seront portés par la réserve à l'avenir.

Enfin, la recrudescence de l'orpaillage illégal marque les années 2017 et 2018, avec jusqu'à 11 chantiers recensés jusqu'au cœur des Nouragues. Notre rôle de renseignement et d'alerte a alors été essentiel pour mobiliser les décideurs et les actions d'intervention. L'implication de la réserve dans la Lutte Contre l'Orpaillage Illégal (LCOI) a abouti à la fin de l'année 2018 à une nouvelle organisation expérimentale d'intervention de destruction des sites, en accord avec la Gendarmerie et la Préfecture. L'éradication de l'orpaillage au sein de la réserve sera décisive pour la mise en œuvre du plan de gestion 2017-2021.
Pour plus d'info : http://www.nouragues.fr https://fr-fr.facebook.com/RN.nouragues

10.Actions environnementales

10.1 Agréments

Le GEPOG est agréé « association de protection de l'environnement » depuis le 6 décembre 2013. La demande de renouvellement de cet agrément est en cours de réalisation.

Par ailleurs, le GEPOG est habilité, depuis le 27 janvier 2014, à prendre part au débat public sur l'environnement au sein des instances consultatives départementales ou régionales. La demande de renouvellement de cet agrément est également en cours.

De plus, le GEPOG a formulé en février 2018 une demande d'agrément en tant qu'association de jeunesse et d'éducation populaire (JEP). Cette demande a été rejetée car les statuts de l'association doivent être actualisés pour répondre au mieux à la législation qui a évolué. Une nouvelle demande pourra être établie en 2019 suite à la révision des statuts. Cet agrément, s'il est obtenu, devrait permettre de solliciter des Fonds de coopération pour la jeunesse et l'éducation populaire (FONJEP) pour permettre le financement de temps dédié à l'animation de la vie associative.

10.2 Gestion des réserves naturelles et des espaces naturels protégés

Outre les deux réserves gérées ou co-gérées par le GEPOG, l'association participe :

- à la gestion des réserves naturelles des Marais de Kaw-Roura, de Trésor, de l'Amana et de la Trinité en étant membre des comités consultatifs de gestion.
- à la gestion des sites du Conservatoire du Littoral.

Le GEPOG contribue aux réflexions et aux orientations que prennent ces espaces naturels pour garantir l'efficacité de protection de la nature attendue et leur intégration dans leurs contextes socio-économiques.

10.3 Représentation

- **CDPENAF**

Le GEPOG participe à la Commission départementale pour la préservation des espaces naturels, agricoles et forestiers (CDPENAF) dont le secrétariat est assuré par la Direction départementale de l'alimentation, de l'agriculture et de la forêt (DAAF). Cette commission se réunit tous les mois. Le GEPOG y fait valoir les enjeux de préservation des milieux naturels avec le soutien de la SEPANGUY et de l'association Kwata.

- **COSDA**

Le GEPOG siège également au Comité d'orientation stratégique de développement agricole (COSDA). Le COSDA s'est réuni le 13/03/2018.

- **CESECEG**

Depuis le mois de juin 2018, le GEPOG siège au Conseil Economique, Social, Environnemental, de la Culture et de l'Education de la Guyane (CESECEG). Cette assemblée peut être saisie par la Collectivité territoriale de Guyane sur les sujets qui la concerne et peut également s'auto-saisir. Le GEPOG a intégré différentes commissions du CESECEG : « recherche et valorisation scientifique », « développement économique, emploi et insertion », « politique de la ville, cadre de vie, loisir et sports » et « aménagement du territoire ».

- **Comité de l'eau et de la biodiversité (CEB)**
- **Conseil d'administration de l'Office de l'eau**
- **Comité technique de préfiguration de l'ARB**

10.4 Relation avec la fédération Guyane Nature Environnement (GNE)

Les trois associations de protection de l'environnement membres de GNE (Kwata, SEPANGUY et GEPOG) participent à des commissions régionales (CODERST, Commission des mines, APA, CDNPS) où leurs membres défendent les intérêts de la nature. GNE participe également à la production d'avis sur les projets impactants et aux enquêtes publiques.

L'année 2018 a été marqué par la participation au débat public « Montagne d'or » et à la réalisation de plusieurs cahiers d'acteur par la Fédération en partenariat avec FNE et intitulés :

- Le projet de la CCMO à bœuf-mort : une mine irresponsable ?
- Les risques de la cyanuration dans les projets de la CCMO à Bœuf-mort
- Le projet de la CCMO à bœuf-mort : un écocide ?

Les documents sont consultables ici : https://montagnedor.debatpublic.fr/exprimez-vous/les-cahiers-d-acteurs.
Par ailleurs, depuis juillet 2018, Manouchka Ponce a été recrutée sur le poste de chargée de coordination environnement au sein de la fédération (coordination@federation-gne.fr).

10.5 Relation avec le Conservatoire d'espaces naturels de Guyane

Le GEPOG assure la présidence du Conservatoire des espaces naturels de Guyane. Cette association regroupe l'ensemble des gestionnaires de site naturel protégé et géré de Guyane. L'objectif du conservatoire est d'assurer la mise en réseau des gestionnaires et des équipes techniques et de promouvoir une meilleure protection de la biodiversité guyanaise par la protection et la gestion des sites prioritaires.

L'année 2018 a été marquée par l'organisation du second forum des gestionnaires de Guyane à Cayenne les 7 et 8 juin 2018. Le CENG a également travaillé à la définition d'un catalogue de sites pouvant bénéficier de mesure compensatoire en lien avec les espaces protégés existants.

10.6 Rencontre inter associations avec le secrétaire d'Etat en charge de l'écologie

Le 25/07/2018, le GEPOG était présent pour la rencontre avec le secrétaire d'Etat en charge de l'écologie, S. Lecornu, cette rencontre fût l'occasion :

- de rappeler les inquiétudes du GEPOG au regard de la recrudescence de l'orpaillage illégal au sein de la réserve naturelle nationale des Nouragues
- de faire part des préoccupations relatives aux projets de forage d'exploitation d'hydrocarbures au large de la Guyane
- de rappeler les difficultés éprouvées par les associations pour l'obtention de financement sur les projets en faveur de la biodiversité
- et de demander qu'une complémentarité soit recherchée entre les nouvelles actions portées par l'Agence régionale pour la biodiversité (ARB) et les actions portées de longue date par les associations.

10.7 Participation aux journées d'échanges du Labex CEBA

Les 1er et 2 octobre 2018, le GEPOG était présent à l'occasion des journées annuelles du Labex CEBA sur le campus Troubiran de l'Université de Guyane. Pauline et François ont pu y présenter respectivement la Réserve des Nouragues et le GEPOG, les partenariats entrepris avec les scientifiques et les organismes de recherches ainsi que les besoins de collaboration avec le Labex CEBA.

11. Partenariats

11.1 Partenaires techniques

Le GEPOG travaille en partenariat et en réseau avec de nombreuses organisations et structures. Au niveau local : la Direction de l'environnement de l'aménagement et du logement (DEAL) Guyane, la Collectivité territoriale de Guyane (CTG), le Parc amazonien de Guyane (PAG), l'Office de l'eau (OEG), la Communauté d'agglomération centre littoral (CACL), la commune de Cayenne, les autres intercommunalités et municipalités, l'Office national des forêts (ONF), l'Office national de la chasse et de la faune sauvage (ONCFS), le Parc naturel régional de Guyane (PNRG), le réseau des Réserves naturelles de France (RNF), le Conservatoire des espaces naturels de Guyane (CENG), le Conservatoire du littoral (CdL), la réserve Trésor, les Forces armées en Guyane (FAG), l'Audeg, l'EPFAG, le laboratoire HYDRECO, l'Institut Pasteur de Cayenne, l'Hôtel des Roches de Kourou, Waïki Village, le Centre spatiale guyanais (CSG), les associations Guyane nature environnement (GNE), Kwata, SEPANGUY, GRAINE, WWF…

Et au niveau national et international :
La fédération France nature environnement (FNE), la Ligue de protection des oiseaux (LPO), le Muséum national d'histoire naturelle (MNHN), BirdLife International, les gouvernements américains et canadiens, l'association Amazona, le Centre national de la recherche scientifique (CNRS), l'Institut de recherche pour le développement (IRD), l'Institut de formation d'animation et de conseil (IFAC), des Universités, des agences et ONG du continent américain, etc.

- **Séminaire des associations d'outre-mer**

Du 9 au 13 avril 2018, le GEPOG, la SEOR, le GEPOMAY, Amazona et le Carouge ont participé à un séminaire organisé par la LPO dont le but était d'envisager la formalisation d'un partenariat entre les associations d'outre-mer et la LPO. En effet, consciente du fait qu'elle n'a pas vocation à créer des associations LPO dans chacun des territoires d'outre-mer, la LPO a décidé de s'appuyer sur des associations bien implantées, en leur proposant de devenir chacune le partenaire officiel de la LPO sur chacun de leur territoire. Un projet d'accord de partenariat a été début 2019.

11.2 Partenaires financiers

Notre association développe ses projets grâce au concours financier de nombreuses structures. Pour l'année 2018, nous remercions en particulier l'Union Européenne, la Direction de l'environnement de l'aménagement et du logement (DEAL) Guyane, la Collectivité territoriale de Guyane (CTG), le Parc amazonien de Guyane (PAG), l'Office de l'eau (OEG), J'agis pour la nature et la fondation pour la nature et l'Homme, la Communauté d'agglomération centre littoral (CACL), l'Agence française pour la biodiversité (AFB) et TEMEUM, la Ligue de protection des oiseaux (LPO).